



Красногвардейский

информационный вестник



27 мая 2024 г. № 107

Официальное печатное издание органов местного самоуправления
Красногвардейского муниципального округа



СОВЕТ ДЕПУТАТОВ КРАСНОГВАРДЕЙСКОГО МУНИЦИПАЛЬНОГО ОКРУГА СТАВРОПОЛЬСКОГО КРАЯ

РЕШЕНИЕ

23 апреля 2024 г. с. Красногвардейское № 621

О внесении изменений в Устав Красногвардейского муниципального округа Ставропольского края

В соответствии с Федеральным законом от 06 октября 2003 года № 131-ФЗ «Об общих принципах организации местного самоуправления в Российской Федерации» Совет депутатов Красногвардейского муниципального округа Ставропольского края

РЕШИЛ:

1. Внести в Устав Красногвардейского муниципального округа Ставропольского края следующие изменения:

1.1. в статье 9:

1.1.1. в части 1:

1.1.1.1. пункт 15 дополнить словами «, в том числе организация и проведение в соответствии с законодательством в области охраны окружающей среды общественных обсуждений планируемой хозяйственной и иной деятельности на территории муниципального округа»;

1.1.1.2. пункт 38 изложить в следующей редакции:

«38) организация и осуществление мероприятий по работе с детьми и молодежью, участие в реализации молодежной политики, разработка и реализация мер по обеспечению и защите прав и законных интересов молодежи, разработка и реализация муниципальных программ по основным направлениям реализации молодежной политики, организация и осуществление мониторинга реализации молодежной политики в муниципальном округе»;

1.1.1.3. пункт 39 дополнить словами «, а также правил использования водных объектов для рекреационных целей»;

1.1.2. пункт 11 части 2 изложить в следующей редакции:

«11) учреждение печатного средства массовой информации (или) сетевого издания для обнародования муниципальных правовых актов, доведения до сведения жителей муниципального округа официальной информации»;

1.2. пункт 27 части 2 статьи 27 изложить в следующей редакции:

«27) принятие решения об учреждении печатного средства массовой информации и (или) сетевого издания для обнародования муниципальных правовых актов, доведения до сведения жителей муниципального округа официальной информации и осуществление функции соучредителя в порядке, определенном решением Совета депутатов муниципального округа»;

1.3. в части 1 статьи 32:

1.3.1. пункт 17 дополнить словами «, в том числе организует и проводит в соответствии с законодательством в области охраны окружающей среды общественные обсуждения планируемой хозяйственной и иной деятельности на территории муниципального округа»;

1.3.2. пункт 40 изложить в следующей редакции:

«40) организует и осуществляет мероприятия по работе с детьми и молодежью, участвует в реализации молодежной политики, разрабатывает и реализует меры по обеспечению и защите прав и законных интересов молодежи, разрабатывает и реализует муниципальные программы по основным направлениям реализации молодежной политики, организует и осуществляет мониторинг реализации молодежной политики в муниципальном округе»;

1.3.3. пункт 41 дополнить словами «, а также правила использования водных объектов для рекреационных целей»;

1.3.4. пункт 48 изложить в следующей редакции:

«48) осуществляет полномочия соучредителя печатного средства массовой информации и (или) сетевого издания для обнародования муниципальных правовых актов, доведения до сведения жителей муниципального округа официальной информации в порядке, определенном решением Совета депутатов муниципального округа»;

1.4. В статье 40:

1.4.1. часть 9 изложить в следующей редакции:

«9. Муниципальные нормативные правовые акты, затрагивающие права, свободы и обязанности человека и гражданина, муниципальные нормативные правовые акты, устанавливающие правовой статус организаций, учредителем которых выступает муниципальный округ, а также соглашения, заключаемые между органами местного самоуправления, вступают в силу после их официального обнародования.»;

1.4.2. абзац первый части 10 изложить в следующей редакции:

«Официальным опубликованием муниципального правового акта, в том числе соглашения, заключенного между органами местного самоуправления, считается первая публикация его полного текста в периодическом печатном издании органов местного самоуправления - муниципальной газете «Красногвардейский информационный вестник» или в газете «Сельская новь» (Реестровая запись о регистрации СМИ: ПИ № ТУ 26-00746 от 25 марта 2021 г.)»;

1.4.3. часть 11 изложить в следующей редакции:

«11. Под обнародованием муниципального правового акта, в том числе соглашения, заключенного между органами местного самоуправления, понимается:

1) официальное опубликование муниципального правового акта;

2) размещение муниципального правового акта в местах, доступных для неограниченного круга лиц (в помещениях государственных органов, органов местного самоуправления, государственных и муниципальных библиотек, других доступных для посещения местах);

3) размещение на официальном сайте муниципального округа в информационно-телекоммуникационной сети «Интернет».

Официальное опубликование(обнародование) Устава муниципального округа и муниципальных правовых актов о внесении изменений и дополнений в Устав муниципального округа осуществляется на портале Минюста России «Нормативные правовые акты в Российской Федерации» (<http://pravo-minjust.ru>, <http://право-минюст.рф>) в информационно-телекоммуникационной сети «Интернет»;

1.4.4. дополнить частью 11¹ следующего содержания:

«11¹. Размещение муниципальных правовых актов для ознакомления граждан осуществляется на специальных стендах, установленных по адресам: с. Красногвардейское, ул. Ленина 46А, с. Красногвардейское, ул. Ленина 44А.»;

1.4.5. дополнить частью 11² следующего содержания:

«11². Перечень периодических печатных изданий сведений об их регистрации в качестве средств массовой информации, в которых осуществляется обнародование (за исключением официального опубликования) муниципальных правовых актов, в том числе соглашений, заключенных между органами местного самоуправления, доводится до всеобщего сведения путем опубликования правового акта главы муниципального округа.».

2. Главе Красногвардейского муниципального округа Ставропольского края представить настоящее решение на государственную регистрацию в порядке, установленном Федеральным законом от 21.07.2005 г. № 97-ФЗ «О государственной регистрации уставов муниципальных образований».

3. Опубликовать (обнародовать) настоящее решение после его государственной регистрации.

4. Настоящее решение вступает в силу после его официального опубликования (обнародования) после государственной регистрации, за исключением подпунктов 1.1.1.1. и 1.3.1. пункта 1 решения, которые вступают в силу с 01 сентября 2024 года.

Председатель Совета депутатов Красногвардейского муниципального округа Ставропольского края	Глава Красногвардейского муниципального округа Ставропольского края
	К.А. Ишков
С.В. Черников	

СООБЩЕНИЕ О ВОЗМОЖНОМ УСТАНОВЛЕНИИ ПУБЛИЧНЫХ СЕРВИТУТОВ

На основании ст.3.3 ФЗ от 25.10.2001 № 137-ФЗ «О введении в действие Земельного кодекса РФ», ст. 39.37-39.50 ЗК РФ Министерство имущественных отношений Ставропольского края (далее по тексту – СК) информирует о рассмотрении ходатайств об установлении публичных сервитутов (далее – Ходатайств) на территории СК. Цель установления публичных сервитутов - эксплуатация существующих линейных объектов системы электроснабжения и его неотъемлемых технологических частей:

«Воздушная линия 110 кВ п/ст Баклановская- п/ст Дмитриевская» публичный сервитут испрашивается в отношении земельных участков и (или) земель, с кадастровыми номерами: 26:01:122001:21 СК, р-н Красногвардейский, п. Медвеженский, ул. Пролетарская, д б/н; 26:01:122001:22 СК, р-н Красногвардейский, п. Медвеженский, ул. Пролетарская, д б/№; 26:01:070801:18 СК, р-н Красногвардейский, с. Дмитриевское, ул. Фрунзе, д 620; 26:01:070801:14 СК, р-н Красногвардейский, с. Дмитриевское, ул. Фрунзе, д 60; 26:01:070801:15 СК, р-н Красногвардейский, с. Дмитриевское, ул. Фрунзе, д 60; 26:01:070801:16 СК, р-н Красногвардейский, с. Дмитриевское,

ул. Фрунзе, д 60; 26:01:070801:17 СК, р-н Красногвардейский, с. Дмитриевское, ул. Фрунзе, д 60; 26:01:070808:67 СК, р-н Красногвардейский, с. Дмитриевское, ул. Фрунзе, д 60; 26:01:122002:12 СК, р-н Красногвардейский, п. Медвеженский, ул. Пролетарская, д б/н; 26:01:122002:13 СК, р-н Красногвардейский, п. Медвеженский, ул. Пролетарская, д б/н; 26:01:122002:14 СК, р-н Красногвардейский, п. Медвеженский, ул. Пролетарская, д б/н; 26:01:122002:15 СК, р-н Красногвардейский, п. Медвеженский, ул. Пролетарская, д б/н; 26:01:070604:24 СК, р-н Красногвардейский, с. Дмитриевское, ул. Фрунзе, д 60; 26:01:070604:25 СК, р-н Красногвардейский, с. Дмитриевское, ул. Фрунзе, д 60; 26:01:122403:27 СК, р-н Красногвардейский, п. Медвеженский, ул. Пролетарская, д б/н; 26:01:122403:28 СК, р-н Красногвардейский, п. Медвеженский, ул. Пролетарская, д б/№; 26:01:070807:5 СК, р-н Красногвардейский, с. Дмитриевское, ул. Фрунзе, д 60; 26:01:070807:6 СК, р-н Красногвардейский, с. Дмитриевское, ул. Фрунзе, д 60; 26:01:070808:68 СК, р-н Красногвардейский, с. Дмитриевское, ул. Фрунзе, д 60; 26:01:070808:66 СК, р-н Красногвардейский, с. Дмитриевское, ул. Фрунзе, д 60; 26:01:070808:69 СК, р-н Красногвардейский, с. Дмитриевское, ул. Фрунзе, д 60; 26:06:022001:10 СК, р-н Изобильненский, ст-ца Баклановская; 26:06:022001:7 СК, р-н Изобильненский, ст-ца Баклановская; 26:06:022001:8 СК, р-н Изобильненский, ст-ца Баклановская; 26:06:022001:9 СК, р-н Изобильненский, ст-ца Баклановская; 26:06:020902:25 СК, р-н Изобильненский, ст-ца Баклановская; 26:06:020704:25 СК, р-н Изобильненский, ст-ца Баклановская; 26:06:020704:26 СК, р-н Изобильненский, ст-ца Баклановская; 26:06:020704:27 СК, р-н Изобильненский, ст-ца Баклановская; 26:06:020704:28 СК, р-н Изобильненский, ст-ца Баклановская; 26:06:022403:10 СК, р-н Изобильненский, ст-ца Баклановская; 26:06:022403:11 СК, р-н Изобильненский, ст-ца Баклановская; 26:06:022403:12 СК, р-н Изобильненский, ст-ца Баклановская; 26:06:022403:13 СК, р-н Изобильненский, ст-ца Баклановская; 26:06:022403:8 СК, р-н Изобильненский, ст-ца Баклановская; 26:06:022403:9 СК, р-н Изобильненский, ст-ца Баклановская; 26:06:030601:10 СК, р-н Изобильненский, ст-ца Баклановская; 26:06:030601:8 СК, р-н Изобильненский, ст-ца Баклановская; 26:06:030601:9 СК, р-н Изобильненский, ст-ца Баклановская; 26:06:032901:2 СК, р-н Изобильненский, ст-ца Баклановская; 26:06:032901:3 СК, р-н Изобильненский, ст-ца Баклановская; 26:06:032901:4 СК, р-н Изобильненский, ст-ца Баклановская; 26:06:032901:5 СК, р-н Изобильненский, ст-ца Баклановская; 26:06:032901:6 СК, р-н Изобильненский, ст-ца Баклановская; 26:06:032901:7 СК, р-н Изобильненский, ст-ца Баклановская; 26:06:032901:8 СК, р-н Изобильненский, ст-ца Баклановская; 26:06:032901:9 СК, р-н Изобильненский, ст-ца Баклановская; 26:06:030102:17 СК, р-н Изобильненский, ст-ца Баклановская; 26:06:030102:18 СК, р-н Изобильненский, ст-ца Баклановская; 26:06:030201:20 СК, р-н Изобильненский, ст-ца Баклановская; 26:01:132003:8 СК, р-н Красногвардейский, с. Ладовская Балка, ул. Большевикская, д 1; 26:01:132202:10 СК, р-н Красногвардейский, с. Ладовская Балка, ул. Большевикская, д 1; 26:01:132202:11 СК, р-н Красногвардейский, с. Ладовская Балка, ул. Большевикская, д 1; 26:01:132202:12 СК, р-н Красногвардейский, с. Ладовская Балка, ул. Большевикская, д 1; 26:01:132202:9 СК, р-н Красногвардейский, с. Ладовская Балка, ул. Большевикская, д 1; 26:06:033105:31 СК, р-н Изобильненский, ст-ца Баклановская; 26:06:030102:19 СК, р-н Изобильненский, ст-ца Баклановская; 26:06:030102:20 СК, р-н Изобильненский, ст-ца Баклановская; 26:01:000000:276 СК, р-н Красногвардейский, п. Медвеженский; 26:01:000000:511 СК, р-н Красногвардейский, с. Дмитриевское; 26:06:000000:325 СК, р-н Изобильненский; 26:01:000000:252 примерно в 0.5 км от ориентира п.Медвеженский, Красногвардейский район, СК;

Красногвардейский муниципальный округ

26:01:000000:510 СК, р-н Красногвардейский, с. Дмитриевское; 26:06:000000:8890 , СК, Изобильненский городской округ, станция Баклановская, территория Баклановская, земельный участок 06/000000/8890; 26:01:000000:282 СК, р-н Красногвардейский, п. Медвеженский,; 26:01:122002:9 установлено относительно ориентира, расположенного в границах участка. Ориентир Северо-восточнее озера Соленое. Почтовый адрес ориентира: СК, р-н Красногвардейский, п. Медвеженский; 26:01:122001:7 СК, р-н Красногвардейский, п. Медвеженский, ул. Красногвардейская, д 32; 26:01:000000:447 СК, р-н Красногвардейский, В границах Красногвардейского района, автомобильная дорога; 26:06:000000:766 СК, р-н Изобильненский; 26:01:000000:502 СК, р-н Красногвардейский, с. Дмитриевское; 26:01:122105:3 СК, р-н Красногвардейский, п. Медвеженский; 26:01:122001:1 СК, р-н Красногвардейский, п. Медвеженский; 26:01:122001:2 СК, р-н Красногвардейский, п. Медвеженский; 26:01:122001:3 СК, р-н Красногвардейский, п. Медвеженский; 26:01:122001:4 СК, р-н Красногвардейский, п. Медвеженский; 26:01:070801:2 СК, р-н Красногвардейский, с. Дмитриевское,; 26:01:070803:108 СК, р-н Красногвардейский, с. Дмитриевское, ул. Комсомольская, 60; 26:01:000000:1345 установлено относительно ориентира, расположенного за пределами участка. Ориентир СК, Красногвардейский район, п. Медвеженский. Участок находится примерно в 8,0 км. от ориентира по направлению на юго-восток. Почтовый адрес ориентира: СК, р-н Красногвардейский, п. Медвеженский; 26:01:122001:8 СК, р-н Красногвардейский, п. Медвеженский,; 26:01:122002:10 СК, Красногвардейский район, п. Медвеженский, СХП "Медвеженский", 6 поле 3 полевого севооборота отделение 2; 26:01:122002:3 установлено относительно ориентира, расположенного в границах участка. Ориентир Северо-восточнее озера Соленое. Почтовый адрес ориентира: СК, р-н Красногвардейский, п. Медвеженский; 26:01:122002:5 СК, р-н Красногвардейский, п. Медвеженский,; 26:01:122002:6 СК, р-н Красногвардейский, СХП "Медвеженский" отделение №2, 6-е поле 3-го полевого севооборота; 26:01:122002:8 СК, р-н Красногвардейский, п. Медвеженский, ул. Красногвардейская, д 32; 26:06:000000:703 СК, р-н Изобильненский; 26:01:070801:60 СК, р-н Красногвардейский, с. Дмитриевское, ул. Фрунзе, д 60; 26:01:122403:32 установлено относительно ориентира, расположенного за пределами участка. Ориентир СК, Красногвардейский район, п. Медвеженский. Участок находится примерно в 7,0 км. от ориентира по направлению на юго-восток. Почтовый адрес ориентира: СК, р-н Красногвардейский, п. Медвеженский; 26:01:122403:7 СК, р-н Красногвардейский, п. Медвеженский, ул. Красногвардейская; 26:01:070807:227 , СК, Красногвардейский район, с. Дмитриевское; 26:01:000000:2065 , СК, р-н Красногвардейский, с. Дмитриевское; 26:01:122001:12 СК, р-н Красногвардейский, в 9 км юго-восточнее п.Медвеженский; 26:06:030103:8 СК, р-н Изобильненский, участок расположен в границах АОЗТ Баклановский фонд; 26:06:000000:9241 , СК, р-н Изобильненский, ст-ца Баклановская, ул. Красная; 26:06:000000:202 СК, р-н Изобильненский, п. Передовой,; 26:06:000000:8728 установлено относительно ориентира, расположенного в границах участка. Ориентир в границах СПК (колхоз) "Правда", СПК "Надежда-1". Почтовый адрес ориентира: СК, р-н Изобильненский; 26:06:021201:1 СК, р-н Изобильненский; 26:06:022001:13 СК, р-н Изобильненский, в границах плана землепользования СПК "Правда"; 26:06:022001:14 , СК, р-н Изобильненский, в границах плана землепользования СПК "Правда"; 26:06:022001:5 СК, Изобильненский район, участок расположен в границах КДХ Правда фонд.; 26:06:022002:8 СК, р-н Изобильненский, в границах плана землепользования СПК к-з "Правда"; 26:06:022003:3 СК, р-н Изобильненский; 26:06:022003:5 СК, р-н Изобильненский, Муниципальное образование Передового сельсовета, в границах плана землепользования СПК "Правда" в 3-х км от п. Передовой на северо-восток; 26:06:020902:10 СК, р-

н Изобильненский, в границах СПК "Правда"; 26:06:020902:15 СК, р-н Изобильненский, п. Передовой, ул. Октября, 55, МО Передового сельсовета, в границах плана землепользования КДХ "Правда"; 26:06:020902:24 СК, р-н Изобильненский, п. Передовой, ул. Октября, 55; 26:06:020902:30 СК, р-н Изобильненский, в границах плана землепользования СПК "Правда"; 26:06:020603:13 СК, р-н Изобильненский, в границах СПК "Правда"; 26:06:020603:15 СК, р-н Изобильненский, участок расположен в границах КДХ Правда; 26:06:020603:23 СК, р-н Изобильненский,; 26:06:020603:28 СК, Изобильненский район, установлено относительно ориентира, расположенного в границах участка. Ориентир в границах плана землепользования КДХ "Правда". Почтовый адрес ориентира: СК, р-н Изобильненский; 26:06:020603:8 СК, р-н Изобильненский, в границах землепользования СПК «Правда» в 12 км от п. Передовой на север-восток; 26:06:020704:23 СК, р-н Изобильненский, п. Передовой,; 26:06:020704:30 СК, р-н Изобильненский,; 26:06:020704:32 СК, р-н Изобильненский, участок расположен в границах КДХ Правда; 26:06:000000:3746 СК, р-н Изобильненский, в границах КДХ "Правда", секция Х, контура 68,46.; 26:06:000000:9333 , Ставропольского края, Изобильненский городской округ, станция Баклановская, ул. Красная; 26:06:022403:15 установлено относительно ориентира, расположенного в границах участка. Ориентир СПК (артель) "Восток". Почтовый адрес ориентира: СК, р-н Изобильненский; 26:06:022403:16 установлено относительно ориентира, расположенного в границах участка. Ориентир в границах СПК (колхоз) "Правда", СПК "Надежда-1". Почтовый адрес ориентира: СК, р-н Изобильненский; 26:06:022403:2 Участок находится примерно в 0,6 км, по направлению на северо-восток от ориентира. Наименование ориентира п. Передовой. Ориентир расположен за границами участка. Почтовый адрес ориентира: СК, р-н Изобильненский, п. Передовой; 26:06:022403:3 установлено относительно ориентира, расположенного за пределами участка. Ориентир п. Передовой. Участок находится примерно в 0,25 км от ориентира по направлению на северо-восток. Почтовый адрес ориентира: СК, р-н Изобильненский; 26:06:022403:4 СК, Изобильненский район, СПК "Правда"; 26:06:022403:5 СК, р-н Изобильненский; 26:06:030601:2 установлено относительно ориентира, расположенного за пределами участка. Ориентир ст. Баклановская. Участок находится примерно в 15 км от ориентира по направлению на северо-восток. Почтовый адрес ориентира: СК, р-н Изобильненский,; 26:06:030601:5 СК, р-н Изобильненский; 26:06:031202:222 , СК, Изобильненский р-н, Местоположение: установлено относительно ориентира, расположенного за пределами участка. Ориентир ст. Баклановская. Участок находится примерно в 0.5 км от ориентира по направлению на север. Почтовый адрес ориентира: СК, р-н Изобильненский, МО ст. Баклановская ; 26:06:031202:6 , СК, р-н Изобильненский, местоположение установлено относительно ориентира в 0.5 км севернее ст. Баклановской, МО ст. Баклановская; 26:06:031601:7 СК, р-н Изобильненский, ст-ца Баклановская; 26:06:030101:1 СК, р-н Изобильненский, ст-ца Баклановская, в границах АОЗТ (к-з) "Баклановский"; 26:06:030101:2 СК, р-н Изобильненский, ст-ца Баклановская, в границах АОЗТ (к-з) "Баклановский"; 26:06:030101:3 СК, р-н Изобильненский, в границах АОЗТ "Баклановский"; 26:06:030101:6 СК, р-н Изобильненский, Администрация ст. Баклановской в границах АОЗТ "Баклановский" в северной части землепользования; 26:06:030101:8 СК, р-н Изобильненский, в границах МО ст. Баклановская, в границах плана землепользования АОЗТ "Баклановское"; 26:06:030101:9 СК, р-н Изобильненский, в границах МО ст. Баклановская, в границах плана землепользования АОЗТ "Баклановское"; 26:06:030103:12 установлено относительно ориентира, расположенного в границах участка. Почтовый адрес ориентира: СК, р-н Изобильненский, в границах плана землепользования АОЗТ "Баклановское", СПК "Правда"; 26:06:030103:9 СК, р-н Изобильненский, ст-ца Баклановская, ул. Ленина, 3;

Красногвардейский муниципальный округ

26:06:030201:19 СК, р-н Изобильненский, ст-ца Баклановская, ул. Ленина, 3; 26:06:030201:23 СК, Изобильненский район, в границах АОЗТ "Баклановское"; 26:06:030201:24 СК, р-н Изобильненский, Местоположение: установлено относительно ориентира, расположенного за пределами участка. Ориентир здание конторы, ст. Баклановская. Участок находится примерно в 11 км от ориентира по направлению на север. Почтовый адрес ориентира: СК, р-н Изобильненский; 26:06:030201:25 СК, р-н Изобильненский, Местоположение: установлено относительно ориентира, расположенного за пределами участка. Ориентир здание конторы, ст. Баклановская. Участок находится примерно в 11 км от ориентира по направлению на север. Почтовый адрес ориентира: СК, р-н Изобильненский; 26:06:030201:8 СК, р-н Изобильненский.; 26:06:033104:43 СК, р-н Изобильненский, с. Птичь; 26:01:132003:10 СК, р-н Красногвардейский, с. Ладовская Балка, ул. Большевикская, д 1; 26:01:132003:11 СК, р-н Красногвардейский, с. Ладовская Балка, ул. Большевикская, д 1; 26:01:132003:12 СК, р-н Красногвардейский, с. Ладовская Балка, ул. Большевикская, д 1; 26:01:132003:13 СК, р-н Красногвардейский, с. Ладовская Балка, ул. Большевикская, д 1; 26:01:132003:14 СК, р-н Красногвардейский, с. Ладовская Балка, ул. Большевикская, д 1; 26:01:132003:15 СК, р-н Красногвардейский, с. Ладовская Балка, ул. Большевикская, д 1; 26:01:132003:16 СК, р-н Красногвардейский, с. Ладовская Балка, ул. Большевикская, д 1; 26:01:132003:17 СК, р-н Красногвардейский; 26:01:132003:9 СК, р-н Красногвардейский, с. Ладовская Балка, ул. Большевикская, д 1; 26:01:132202:13 СК, р-н Красногвардейский; 26:06:031202:225 местоположение: установлено относительно ориентира, расположенного за пределами участка. Ориентир ст. Баклановская. Участок находится примерно в 0,5 км., по направлению на север от ориентира. Почтовый адрес ориентира: СК, р-н Изобильненский, МО ст. Баклановская, городской округ Изобильненский; 26:06:000000:9325 , СК, Изобильненский городской округ, пос.к Передовой, территория Передовая, земельный участок 06/000000/9325; 26:01:122301:3 СК, р-н Красногвардейский, п. Медвеженский.; 26:01:122301:9 СК, р-н Красногвардейский, п. Медвеженский; 26:01:122401:1 СК, р-н Красногвардейский, п. Медвеженский.; 26:06:031202:4 СК, р-н Изобильненский, МО ст. Баклановская; 26:06:033105:5 СК, р-н Изобильненский, ст-ца Баклановская, ул. Красная, 4 "А"; 26:06:020902:11 СК, р-н Изобильненский, СПК "Правда"; 26:06:020704:10 СК, р-н Изобильненский, СПК "Правда"; 26:06:020704:11 СК, р-н Изобильненский.; 26:06:000000:12076 , СК, Изобильненский городской округ, станция Баклановская, территория Баклановская, земельный участок 06/000000/12076; 26:01:122002:7 установлено относительно ориентира, расположенного в границах участка. Ориентир северо-восточнее озера Солёное. Почтовый адрес ориентира: СК, р-н Красногвардейский, п. Медвеженский; 26:06:000000:3626 СК, р-н Изобильненский, г. Изобильный, здание администрации, ул. Ленина, д 15, 13,4 км по направлению на северо-запад, пос. Передовой - ст-ца Баклановская; 26:06:000000:857 СК, р-н Изобильненский, в границах муниципального образования ст. Баклановской; 26:01:000000:2162 , СК, Красногвардейский район; 26:01:000000:2673 , СК, Красногвардейский район, с. Дмитриевское, граница кадастрового квартала 26:01:000000; 26:01:122001:5 СК, р-н Красногвардейский, с/хп "Медвеженское" отделение 2 5-е поле 2-го пол. сев. рабоч.уч-к 3,4; 26:00:000000:346671 , СК, Красногвардейский муниципальный округ, пос.к Медвеженский; 26:01:000000:116 СК, р-н Красногвардейский, На территории Красногвардейского района; 26:01:000000:2781 , СК, Красногвардейский район, с. Ладовская Балка; 26:01:000000:469 Ставропольский, Красногвардейский район, с. Ладовская Балка; 26:06:000000:687 СК, р-н Изобильненский, в границах плана землепользования СПК "Ставропольский"; 26:06:000000:9175 СК, р-н Изобильненский, Баклановский сельсовет; 26:06:000000:9331 , СК, Изобильненский городской округ, с. Птичь, территория

Птичьенская, земельный участок 06/000000/9331; 26:06:000000:668 СК, р-н Изобильненский, г. Изобильный;

«Воздушная линия ВЛ 110 кВ, Л-117 "Светлая - Красногвардейская"» публичный сервитут испрашивается в отношении земельных участков и (или) земель, с кадастровыми номерами: 26:01:131207:15 СК, р-н Красногвардейский, с. Красногвардейское, ул. Красная, д 325/3; 26:01:131207:16 СК, р-н Красногвардейский, с. Красногвардейское, ул. Красная, д 325/3; 26:01:131207:17 СК, р-н Красногвардейский, с. Красногвардейское, ул. Красная, д 325/3; 26:01:131207:18 СК, р-н Красногвардейский, с. Красногвардейское, ул. Красная, д 325/3; 26:01:090801:25 СК, р-н Красногвардейский, с. Красногвардейское, ул. Красная, д 325/3; 26:01:090801:26 СК, р-н Красногвардейский, с. Красногвардейское, ул. Красная, д 325/3; 26:01:090801:27 СК, р-н Красногвардейский, с. Красногвардейское, ул. Красная, д 325/3; 26:01:131223:10 СК, р-н Красногвардейский, с. Красногвардейское, ул. Красная, д 325/3; 26:01:131223:11 СК, р-н Красногвардейский, с. Красногвардейское, ул. Красная, д 325/3; 26:01:131223:12 СК, р-н Красногвардейский, с. Красногвардейское, ул. Красная, д 325/3; 26:01:131223:13 СК, р-н Красногвардейский, с. Красногвардейское, ул. Красная, д 325/3; 26:01:131223:14 СК, р-н Красногвардейский, с. Красногвардейское, ул. Красная, д 325/3; 26:01:131223:15 СК, р-н Красногвардейский, с. Красногвардейское, ул. Красная, д 325/3; 26:01:131223:9 СК, р-н Красногвардейский, с. Красногвардейское, ул. Красная, д 325/3; 26:01:110603:11 СК, р-н Красногвардейский, с. Красногвардейское, ул. Красная, д 325/3; 26:01:110603:12 СК, р-н Красногвардейский, с. Красногвардейское, ул. Красная, д 325/3; 26:01:090411:23 СК, р-н Красногвардейский, с. Красногвардейское, ул. Красная, д 325/3; 26:01:090411:24 СК, р-н Красногвардейский, с. Красногвардейское, ул. Красная, д 325/3; 26:01:110202:28 СК, р-н Красногвардейский, с. Красногвардейское, ул. Красная, д 325/3; 26:01:110202:29 СК, р-н Красногвардейский, с. Красногвардейское, ул. Красная, д 325/3; 26:01:090401:20 СК, р-н Красногвардейский, с. Красногвардейское, ул. Красная, д 325/3; 26:01:090401:21 СК, р-н Красногвардейский, с. Красногвардейское, ул. Красная, д 325/3; 26:01:090401:22 СК, р-н Красногвардейский, с. Красногвардейское, ул. Красная, д 325/3; 26:01:090401:23 СК, р-н Красногвардейский, с. Красногвардейское, ул. Красная, д 325/3; 26:01:131801:5 СК, р-н Красногвардейский, с. Красногвардейское, ул. Красная, д 325/3; 26:01:131801:6 СК, р-н Красногвардейский, с. Красногвардейское, ул. Красная, д 325/3; 26:01:131205:25 СК, р-н Красногвардейский, с. Красногвардейское, ул. Красная, д 325/3; 26:01:131802:9 СК, р-н Красногвардейский, с. Красногвардейское, ул. Красная, д 325/3; 26:04:090201:441 СК, р-н Новоалександровский, п. Светлый, ул. Советская, д 6; 26:04:090201:442 СК, р-н Новоалександровский, п. Светлый, ул. Советская, д 6; 26:04:090201:443 СК, р-н Новоалександровский, п. Светлый, ул. Советская, д 6; 26:04:090201:444 СК, р-н Новоалександровский, п. Светлый, ул. Советская, д 6; 26:04:090201:445 СК, р-н Новоалександровский, п. Светлый, ул. Советская, д 6; 26:04:090201:447 СК, р-н Новоалександровский, п. Светлый, ул. Советская, д 6; 26:04:090201:448 СК, р-н Новоалександровский, п. Светлый, ул. Советская, д 6; 26:04:090201:449 СК, р-н Новоалександровский, п. Светлый, ул. Советская, д 6; 26:04:090201:450 СК, р-н Новоалександровский, п. Светлый, ул. Советская, д 6; 26:04:090201:451 СК, р-н Новоалександровский, п. Светлый, ул. Советская, д 6; 26:04:090303:244 СК, р-н Новоалександровский, п. Светлый, ул. Советская, д 6; 26:04:090203:462 СК, р-н Новоалександровский, п. Светлый, ул. Советская, д 6; 26:04:090303:245 СК, р-н Новоалександровский, п. Светлый, ул. Советская, д 6; 26:04:090303:246 СК, р-н Новоалександровский, п. Светлый, ул. Советская, д 6; 26:04:090303:261 СК, р-н Новоалександровский, п. Светлый, ул. Советская, д 6; 26:04:090303:262 СК, р-н Новоалександровский, п. Светлый, ул. Советская, д 6; 26:04:090303:266 СК, р-н Новоалександровский, п. Светлый, ул. Советская, д 6; 26:04:090303:274 СК, р-н

Красногвардейский муниципальный округ

СК, р-н Новоалександровский; 26:04:090201:92	СК, р-н Новоалександровский,участок находится примерно от 1,05 км. по направлению от ориентира п. Светлый секция 10, контур 1,2, поле 1,севооборот 4к; 26:04:090303:237	СК, р-н Новоалександровский, на территории ЗАО "Нива"; 26:04:000000:6973	СК, Новоалександровский городской округ; 26:04:000000:5979	СК, р-н Новоалександровский; 26:01:000000:2630	СК, Красногвардейский р-н, с Новомихайловское; 26:01:000000:439	Участок находится примерно в 9 км, по направлению на юго-запад от ориентира. Ориентир расположен за границами участка. Наименование ориентира с.Красногвардейское. Почтовый адрес ориентира: СК, р-н Красногвардейский, с Красногвардейское; 26:01:110201:23	СК, р-н Красногвардейский, с. Новомихайловское; 26:01:110203:3	СК, р-н Красногвардейский, с. Новомихайловское; 26:01:110203:57	СК, р-н Красногвардейский, с. Новомихайловское; 26:01:000000:2817	СК, Красногвардейский р-н, с Ладовская Балка; 26:04:090203:356	СК, р-н Новоалександровский, на территории АО "Нива" поле № 6 полевой севооборот № 1 рабочий участок №2; 26:04:090203:40	СК, р-н Новоалександровский; 26:04:090303:142	СК, р-н Новоалександровский, установлено относительно ориентира на территории ЗАО "Нива"; 26:04:090303:143	СК, р-н Новоалександровский; 26:04:090303:153	СК, р-н Новоалександровский; 26:04:090303:156	СК, р-н Новоалександровский; 26:04:090303:209	СК, р-н Новоалександровский; 26:04:090303:22	СК, р-н Новоалександровский; 26:04:090303:224	СК, р-н Новоалександровский; 26:04:090201:426	СК, Новоалександровский р-н, ЗАО "Нива"; 26:04:090203:227	СК, р-н Новоалександровский; 26:04:090203:231	СК, р-н Новоалександровский; 26:04:090203:245	СК, р-н Новоалександровский; 26:04:090303:301	СК, р-н Новоалександровский, 600 метров юго-западнее хутора Мокрая Балка; 26:04:090303:303	СК, Новоалександровский городской округ, 300 метров севернее хутора Мокрая Балка; 26:04:090303:57	СК, р-н Новоалександровский; 26:04:090203:274	СК, р-н Новоалександровский; 26:04:090203:402	СК, р-н Новоалександровский, в границах ЗАО "Нива"; 26:04:090203:428	СК, р-н Новоалександровский, из земель ЗАО "Нива"; 26:04:090203:481	СК, Новоалександровский р-н, МО Светлинский сельсовет, участок находится примерно в 1,5 км по направлению на восток от пос. Встречный; 26:04:090203:66	СК, Новоалександровский р-н; 26:04:090203:74	СК, р-н Новоалександровский, 2,95 км. юго-восточнее пос. Встречный; 26:04:090303:123	СК, р-н Новоалександровский, на территории "Нива" поле № 3, кормовой севооборот № 14; 26:04:090303:16	СК, р-н Новоалександровский; 26:04:090203:46	СК, р-н Новоалександровский; 26:04:090303:126	СК, р-н Новоалександровский, севернее х. Мокрая Балка; 26:04:090303:135	СК, р-н Новоалександровский, из земель ЗАО "Нива"; 26:04:090303:141	СК, р-н Новоалександровский; 26:04:090303:17	СК, р-н Новоалександровский; 26:04:090303:175	СК, р-н Новоалександровский; 26:04:090303:195	СК, р-н Новоалександровский, из земель ЗАО "Нива"; 26:04:090303:215	СК, р-н Новоалександровский; 26:04:090303:238	СК, р-н Новоалександровский, на территории зерносклада х. Мокрая Балка; 26:04:090303:41	СК, р-н Новоалександровский; 26:04:090303:124	поле №3 кормовой севооборот № 14, участок находится примерно в 0,5 км, по направлению на север от ориентира. Наименование ориентира х.Мокрая Балка. Ориентир расположен за границами участка. Почтовый адрес ориентира: СК, р-н Новоалександровский; 26:04:090303:14	СК, р-н Новоалександровский; 26:04:090303:15	СК, р-н Новоалександровский; 26:04:090203:241	СК, р-н Новоалександровский; 26:04:090303:20	СК, р-н Новоалександровский; 26:04:090303:208	СК, р-н Новоалександровский; 26:04:090303:239	СК, р-н Новоалександровский, в 2,77 км северо-восточнее х. Мокрая Балка; 26:04:090203:403	СК, р-н Новоалександровский, в границах ЗАО "Нива"; 26:04:090303:241	СК, р-н Новоалександровский; 26:04:090203:65	СК, р-н Новоалександровский, участок находится примерно в 3,42 км по направлению на юго-восток от пос. Восточный; 26:04:090303:129	СК, р-н Новоалександровский; 26:04:090303:299	СК, Новоалександровский р-н, 1.05 км северо-восточнее хут.Мокрая Балка; 26:04:090303:43	СК, р-н Новоалександровский; 26:04:090303:44	СК, р-н Новоалександровский; 26:04:090303:159	СК, р-н Новоалександровский; 26:04:090303:48	СК, р-н Новоалександровский; 26:04:090303:49	СК, р-н Новоалександровский; 26:04:090303:178	СК, р-н Новоалександровский; 26:04:090303:56	СК, р-н Новоалександровский; 26:04:090303:204	СК, р-н Новоалександровский; 26:04:090303:72	СК, р-н Новоалександровский; 26:04:090303:23	СК, р-н Новоалександровский; 26:04:090303:74	СК, р-н Новоалександровский; 26:04:090303:76	СК, р-н Новоалександровский, примерно в 1,0 км северо-западнее пос. Мокрая Балка; 26:04:090303:34	СК, р-н Новоалександровский; 26:04:090303:176	СК, р-н Новоалександровский; 26:04:090303:179	СК, р-н Новоалександровский; 26:04:090303:180	СК, р-н Новоалександровский; 26:04:090303:19	СК, р-н Новоалександровский; 26:04:090303:21	СК, р-н Новоалександровский; 26:04:090303:218	СК, р-н Новоалександровский; 26:04:090303:45	СК, р-н Новоалександровский; 26:04:090303:46	СК, р-н Новоалександровский; 26:04:090303:47	СК, р-н Новоалександровский; 26:04:090203:394	СК, р-н Новоалександровский, в границах ЗАО "Нива"; 26:04:090203:405	СК, р-н Новоалександровский; 26:04:090303:73	поле 4, севооборот-9к, секция 15, контур 1,1а; 26:04:090303:87	СК, р-н Новоалександровский; 26:04:090203:401	СК, р-н Новоалександровский, в границах ЗАО "Нива"; 26:04:090203:404	СК, р-н Новоалександровский; 26:04:090203:429	СК, р-н Новоалександровский, из земель ЗАО "Нива"; 26:04:090203:72	СК, р-н Новоалександровский, 3,3 км. юго-восточнее от пос. Встречный; 26:04:090203:73	СК, р-н Новоалександровский, 3,0 км. юго-восточнее пос. Встречный; 26:04:000000:6074	СК, Новоалександровский р-н, (под сооружением "Инспекторская дорога" РНФИ - В12280005586); 26:04:090303:236	СК, Новоалександровский р-н, в границах ЗАО "Нива"; 26:04:090303:31	СК, р-н Новоалександровский, п Крутобалковский; 26:04:090303:50	СК, р-н Новоалександровский; 26:04:000000:6065	СК, Новоалександровский городской округ, поселок Светлый; 26:04:090303:138	СК, р-н Новоалександровский; 26:04:090303:155	СК, р-н Новоалександровский, установлено относительно ориентира севернее х. Мокрая Балка, расположенного в границах участка; 26:04:090303:70	СК, р-н Новоалександровский, пос.Крутобалковский; 26:04:090303:75	СК, Новоалександровский р-н; 26:01:000000:116	СК, р-н Красногвардейский, На территории Красногвардейского р-на; 26:01:000000:2624	СК, Красногвардейский муниципальный р-н, с Новомихайловское; 26:01:000000:2781	СК, Красногвардейский р-н, с Ладовская Балка; 26:01:000000:469	Ставропольский, Красногвардейский р-н, с. Ладовская Балка; 26:04:000000:7026	СК, Новоалександровский городской округ;
--	---	--	--	--	---	--	--	---	---	--	--	---	--	---	---	---	--	---	---	---	---	---	---	--	---	---	---	--	---	--	--	--	---	--	---	---	---	--	---	---	---	---	---	---	--	--	---	--	---	---	---	--	--	--	---	---	--	---	--	--	---	--	---	--	--	--	--	---	---	---	---	--	--	---	--	--	--	---	--	--	--	---	--	---	--	---	--	---	---	---	--	--	---	--	---	---	---	--	--	--	--

«Воздушная линия ВЛ 110 кВ, Л-108 "Дмитриевская-Безопасная"» публичный сервитут испрашивается в отношении земельных участков и (или) земель, с кадастровыми номерами: 26:05:022001:24 СК, р-н Труновский, с. Безопасное; 26:05:022203:11 СК, р-н Труновский, с. Безопасное; 26:05:023401:15 СК, р-н Труновский, с. Безопасное; 26:05:022901:10 СК, р-н Труновский, с. Безопасное; 26:05:023401:17 СК, р-н Труновский, с. Безопасное; 26:05:022203:12 СК, р-н Труновский, с. Безопасное; 26:01:070801:21 СК, р-н Красногвардейский, с. Дмитриевское, ул. Фрунзе, д 60; 26:01:070801:20 СК, р-н Красногвардейский, с.

Красногвардейский муниципальный округ

Дмитриевское, ул. Фрунзе, д 60; 26:01:070801:22 СК, р-н Красногвардейский, с. Дмитриевское, ул. Фрунзе, д 60; 26:01:070801:23 СК, р-н Красногвардейский, с. Дмитриевское, ул. Фрунзе, д 60; 26:01:070801:24 СК, р-н Красногвардейский, с. Дмитриевское, ул. Фрунзе, д 60; 26:01:070801:25 СК, р-н Красногвардейский, с. Дмитриевское, ул. Фрунзе, д 60; 26:01:070802:72 СК, р-н Красногвардейский, с. Дмитриевское, ул. Фрунзе, д 60; 26:01:070806:56 СК, р-н Красногвардейский, с. Дмитриевское, ул. Фрунзе, д 60; 26:01:070806:57 СК, р-н Красногвардейский, с. Дмитриевское, ул. Фрунзе, д 60; 26:05:022203:10 СК, р-н Труновский, с. Безопасное; 26:05:022301:10 СК, р-н Труновский, с. Безопасное; 26:05:022901:5 СК, р-н Труновский, с. Безопасное; 26:05:022901:6 СК, р-н Труновский, с. Безопасное; 26:05:022901:7 СК, р-н Труновский, с. Безопасное; 26:05:022901:8 СК, р-н Труновский, с. Безопасное; 26:05:022901:9 СК, р-н Труновский, с. Безопасное; 26:05:022001:22 СК, р-н Труновский, с. Безопасное; 26:05:022001:23 СК, р-н Труновский, с. Безопасное; 26:05:023414:96 СК, р-н Труновский, с. Безопасное; 26:05:023415:16 СК, р-н Труновский, с. Безопасное; 26:05:023416:2 СК, р-н Труновский, с. Безопасное; 26:01:070806:54 СК, р-н Красногвардейский, с. Дмитриевское, ул. Фрунзе, д 60; 26:01:070806:55 СК, р-н Красногвардейский, с. Дмитриевское, ул. Фрунзе, д 60; 26:01:070802:71 СК, р-н Красногвардейский, с. Дмитриевское, ул. Фрунзе, д 60; 26:05:023401:14 СК, р-н Труновский, с. Безопасное; 26:05:023401:18 СК, р-н Труновский, с. Безопасное; 26:05:023401:20 СК, р-н Труновский, с. Безопасное; 26:05:023402:18 СК, р-н Труновский, с. Безопасное; 26:05:023416:3 СК, р-н Труновский, с. Безопасное; 26:05:023416:4 СК, р-н Труновский, с. Безопасное; 26:05:023417:7 СК, р-н Труновский, с. Безопасное; 26:05:023417:8 СК, р-н Труновский, с. Безопасное; 26:05:023418:7 СК, р-н Труновский, с. Безопасное; 26:05:023418:8 СК, р-н Труновский, с. Безопасное; 26:05:023418:9 СК, р-н Труновский, с. Безопасное; 26:05:023307:30 СК, р-н Труновский, с. Безопасное; 26:05:023307:31 СК, р-н Труновский, с. Безопасное; 26:05:023307:32 СК, р-н Труновский, с. Безопасное; 26:05:023401:13 СК, р-н Труновский, с. Безопасное; 26:05:023401:16 СК, р-н Труновский, с. Безопасное; 26:05:023401:19 СК, р-н Труновский, с. Безопасное; 26:05:021701:11 СК, р-н Труновский, с. Безопасное; 26:05:021801:15 СК, р-н Труновский, с. Безопасное; 26:05:021801:16 СК, р-н Труновский, с. Безопасное; 26:05:021801:17 СК, р-н Труновский, с. Безопасное; 26:05:000000:96 СК, р-н Труновский; 26:05:023402:3 СК, р-н Труновский, с. Безопасное; 26:01:000000:511 СК, р-н Красногвардейский, с. Дмитриевское; 26:05:000000:385 СК, р-н Труновский, Труновский р-н, от с.Безопасное до с.Подлесное; 26:05:022901:1 СК, р-н Труновский, с. Безопасное; 26:05:000000:586 СК, р-н Труновский; 26:05:022901:11 СК, р-н Труновский, северо-восточная часть кадастрового квартала 26:05:022901; 26:05:000000:1667 СК, р-н Труновский, между ученической бригадой и улицей Комсомольской к реке М.Кугульта; 26:05:000000:93 СК, р-н Труновский; 26:05:023418:10 СК, р-н Труновский, с. Безопасное, ул. Колхозная, 20/1; 26:05:000000:397 СК, р-н Труновский; 26:01:070801:2 СК, р-н Красногвардейский, с. Дмитриевское; 26:01:070801:19 СК, р-н Красногвардейский, с. Дмитриевское, ул. Фрунзе, д 60; 26:01:070801:281 СК, Красногвардейский р-н, с. Дмитриевское; 26:01:070801:282 СК, Красногвардейский р-н, с. Дмитриевское; 26:01:070801:283 СК, Красногвардейский р-н, с. Дмитриевское; 26:01:070802:56 СК, р-н Красногвардейский, с. Дмитриевское, ул. Фрунзе, д 55; 26:01:000000:2315 СК, Красногвардейский р-н, с. Дмитриевское, ул. Фрунзе; 26:01:000000:2628 СК, Красногвардейский р-н, с. Дмитриевское, подъезд к кладбищу №4; 26:01:071201:9 СК, р-н Красногвардейский, с. Дмитриевское; 26:05:022201:11 СК, р-н Труновский, МО Безопасненского сельсовета; 26:05:022901:12 СК, Труновский р-н, с. Безопасное, ул. Партизанская, 188; 26:01:000000:2634 СК, Красногвардейский р-н, с. Дмитриевское, подъезд к кладбищу №4; 26:05:023303:1 СК, р-н Труновский, с. Безопасное, ул. Пролетарская, 195-в; 26:05:021701:10 СК, р-н Труновский, с. Безопасное; 26:05:021801:8 СК, р-н Труновский, с. Безопасное, ул. Ленина, 57 (пастбищеоборот 3, уч. VII (проект ВХЗ колхоза им. М.Горького 1987г.)); 26:05:000000:596 СК, р-н Труновский, в границах бывшего колхоза им. М. Горького, в 9,4 км. на юго-восток от здания администрации с. Безопасное, ул. Ленина, 57 (секция XXIII, контура 33,37; секция X, контура 1,27,29 - материалы вычисления площадей колхоза им. М. Горького 1989 г.); 26:05:000000:1653 СК, р-н Труновский, с. Безопасное; 26:05:000000:1600 СК, р-н Труновский, в границах бывшего колхоза им. М. Горького, в 5,8км по направлению на север от здания администрации с. Безопасное, ул. Ленина, д.57, секция X, контура 1, 27, 29, секция XI, контур 1 (согласно материалов вычисления площадей колхоза им. М. Горького 1989 года); 26:05:000000:429 СК, р-н Труновский, с. Безопасное; 26:05:000000:3528 СК, Труновский р-н, с. Безопасное, ул. Верхняя, ул. Красноармейская, ул. Шпака, ул. Ленина; 26:05:000000:1744 СК, р-н Труновский; 26:01:070801:278 СК, р-н Красногвардейский, с. Дмитриевское; 26:05:000000:4200 СК, Труновский муниципальный округ, с. Безопасное, ул. Пролетарская; 26:05:000000:4184 СК, Труновский муниципальный р-н, с. Безопасное, в границах кадастрового квартала 26:05:000000; 26:05:000000:78 СК, р-н Труновский, с. Безопасное; 26:05:023307:27 СК, р-н Труновский, с. Безопасное, ул. Пролетарская, 193/1; 26:05:000000:1659 СК, р-н Труновский, с. Безопасное; 26:05:000000:424 СК, р-н Труновский; 26:05:000000:4371 СК, Труновский муниципальный округ, с. Безопасное, ул. Пролетарская; 26:05:023414:4 СК, р-н Труновский, с. Безопасное, ул. Верхняя, д 24;

«Воздушная линия ВЛ 110 кВ, Л-121 "Преградная - Дмитриевская"» публичный сервитут испрашивается в отношении земельных участков и (или) земель, с кадастровыми номерами: 26:01:070707:7 СК, р-н Красногвардейский, с. Дмитриевское, ул. Фрунзе, д 60; 26:01:070501:13 СК, р-н Красногвардейский, с. Дмитриевское, ул. Фрунзе, д 60; 26:01:070501:14 СК, р-н Красногвардейский, с. Дмитриевское, ул. Фрунзе, д 60; 26:01:070501:15 СК, р-н Красногвардейский, с. Дмитриевское, ул. Фрунзе, д 60; 26:01:070703:34 СК, р-н Красногвардейский, с. Дмитриевское, ул. Фрунзе, д 60; 26:01:070801:59 СК, р-н Красногвардейский, с. Дмитриевское, ул. Фрунзе, д 60; 26:01:061908:26 СК, р-н Красногвардейский, с. Преградное, пл. Октябрьская, д 1; 26:01:061909:6 СК, р-н Красногвардейский, с. Преградное, пл. Октябрьская, д 1; 26:01:070702:38 СК, р-н Красногвардейский, с. Дмитриевское, ул. Фрунзе, д 60; 26:01:070702:39 СК, р-н Красногвардейский, с. Дмитриевское, ул. Фрунзе, д 60; 26:01:070702:40 СК, р-н Красногвардейский, с. Дмитриевское, ул. Фрунзе, д 60; 26:01:070702:41 СК, р-н Красногвардейский, с. Дмитриевское, ул. Фрунзе, д 60; 26:01:070704:20 СК, р-н Красногвардейский, с. Дмитриевское, ул. Фрунзе, д 60; 26:01:070717:110 СК, р-н Красногвардейский, с. Дмитриевское, ул. Фрунзе, д 60; 26:01:070704:21 СК, р-н Красногвардейский, с. Дмитриевское, ул. Фрунзе, д 60; 26:01:070704:22 СК, р-н Красногвардейский, с. Дмитриевское, ул. Фрунзе, д 60; 26:01:070704:23 СК, р-н Красногвардейский, с. Дмитриевское, ул. Фрунзе, д 60; 26:01:070704:24 СК, р-н Красногвардейский, с. Дмитриевское, ул. Фрунзе, д 60; 26:01:070704:25 СК, р-н Красногвардейский, с. Дмитриевское, ул. Фрунзе, д 60; 26:01:070706:35 СК, р-н Красногвардейский, с. Дмитриевское, ул. Фрунзе, д 60; 26:01:070706:36 СК, р-н Красногвардейский, с. Дмитриевское, ул. Фрунзе, д 60; 26:01:070707:6 СК, р-н Красногвардейский, с. Дмитриевское, ул. Фрунзе, д 60; 26:01:070801:60 СК, р-н Красногвардейский, с. Дмитриевское, ул. Фрунзе, д 60; 26:01:061908:25 СК, р-н Красногвардейский, с. Преградное, пл. Октябрьская, д 1; 26:01:070715:82 СК, р-н Красногвардейский, с. Дмитриевское, ул. Фрунзе, д 60; 26:01:070715:83 СК, р-н

Красногвардейский муниципальный округ

ул. Фрунзе, д 60; 26:01:070708:21 СК, р-н Красногвардейский, с. Дмитриевское, ул. Фрунзе, д 60; 26:02:021801:39 СК, р-н Ипатовский, с. Тахта, ул. Южная, 2; 26:02:021801:41 СК, р-н Ипатовский, с. Тахта, ул. Южная, 2; 26:02:021801:42 СК, р-н Ипатовский, с. Тахта, ул. Южная, 2; 26:02:021801:44 СК, р-н Ипатовский, с. Тахта, ул. Южная, 2; 26:02:021801:45 СК, р-н Ипатовский, с. Тахта, ул. Южная, 2; 26:01:000000:443 СК, р-н Красногвардейский, автомобильная дорога Дмитриевское-Родыки; 26:02:022001:31 СК, р-н Ипатовский, тер. Муниципального образования Тахтинского сельского совета; 26:02:000000:145 СК, р-н Ипатовский, с. Красная Поляна, ул. Ленина, д 52; 26:02:021801:5 СК, р-н Ипатовский, с. Тахта, ул. Ленина, 119; 26:02:030205:1 СК, р-н Ипатовский, Территория Муниципального образования Леснодачненского с/с; 26:02:020803:19 СК, р-н Ипатовский, тер.Муниципального образования Тахтинского сельского совета; 26:02:021902:14 СК, р-н Ипатовский; 26:02:022001:49 СК, р-н Ипатовский, с. Тахта, ул. Чкалова, д 35; 26:02:020804:3 СК, р-н Ипатовский, территория Тахтинского сельсовета (секция УП, контур 52, 72, 78, 82); 26:02:020803:9 СК, р-н Ипатовский, тер.Муниципального образования Тахтинского сельского совета; 26:01:000000:511 СК, р-н Красногвардейский, с. Дмитриевское; 26:02:021902:3 СК, р-н Ипатовский, с. Тахта, ул. Ленина, 109; 26:02:022101:1 СК, р-н Ипатовский, с. Тахта; 26:01:000000:447 СК, р-н Красногвардейский, В границах Красногвардейского р-на, автомобильная дорога; 26:02:020804:7 СК, р-н Ипатовский, тер.Муниципального образования Тахтинского сельского совета; 26:02:022001:56 СК, р-н Ипатовский, с. Тахта, ул. Ленина, д 119; 26:02:030401:1 СК, р-н Ипатовский, территория муниципального образования Леснодачненского с/с; 26:02:022001:69 СК, р-н Ипатовский, с. Тахта, ул. Советская, д 2; 26:01:070801:2 СК, р-н Красногвардейский, с. Дмитриевское; 26:02:000000:6223 СК, Ипатовский р-н, с. Тахта, территория муниципального образования Тахтинского сельсовета, секция 18 контуры 11, 16; 26:01:070801:27 СК, р-н Красногвардейский, с. Дмитриевское, ул. Фрунзе, д 62; 26:01:070801:283 СК, Красногвардейский р-н, село Дмитриевское; 26:01:000000:2315 СК, Красногвардейский р-н, село Дмитриевское, улица Фрунзе; 26:02:000000:1287 СК, р-н Ипатовский, Территория Муниципального образования Тахтинского сельсовета; 26:02:022001:102 СК, р-н Ипатовский, с. Тахта; 26:02:022001:41 СК, р-н Ипатовский; 26:02:030402:26 СК, р-н Ипатовский, с. Красная Поляна, ул. Гагарина, 2; 26:02:030402:33 СК, р-н Ипатовский, с. Красная Поляна, ул. Гагарина, д 2; 26:02:022201:38 СК, р-н Ипатовский; 26:02:022201:46 СК, р-н Ипатовский, тер.Муниципального образования Тахтинского сельского совета, секция 22 контур 1; 26:02:000000:3991 местоположение: СК, Ипатовский р-н, территория Муниципального образования Леснодачненского сельсовета, секция 3 контуры 17, 50; 26:02:021801:18 СК, р-н Ипатовский; 26:02:021802:1 СК, р-н Ипатовский; 26:02:022001:25 СК, р-н Ипатовский, тер. Муниципального образования Тахтинского сельского совета; 26:02:022001:33 СК, р-н Ипатовский; 26:02:022001:43 СК, р-н Ипатовский; 26:02:022001:57 СК, р-н Ипатовский, с. Тахта, ул. Ленина, д 119; 26:02:020714:10 СК, р-н Ипатовский, с. Тахта, ул. Ленина, 88; 26:02:022001:79 СК, р-н Ипатовский, с. Новоандреевское, ул. Ленина, д 2; 26:02:021902:18 СК, р-н Ипатовский; 26:02:021902:9 СК, р-н Ипатовский; 26:02:020720:17 СК, р-н Ипатовский, с. Тахта, ул. Ленина, д 41, квартира 1; 26:02:020720:10 СК, р-н Ипатовский, с. Тахта, ул. Ленина, д 47; 26:02:020804:15 СК, р-н Ипатовский, с. Тахта, ул. Южная, 2; 26:02:020804:10 СК, р-н Ипатовский, с. Тахта, ул. Южная, 2; 26:02:020804:8 СК, р-н Ипатовский, территория муниципального образования Тахтинского с/с; 26:02:030302:26 СК, р-н Ипатовский, с. Тахта, ул. Южная, 2; 26:02:020720:89 СК, р-н Ипатовский, с. Тахта, ул. Ленина, д 39; 26:02:020720:90 СК, р-н Ипатовский, с. Тахта, ул. Ленина, д 39; 26:01:070708:3 СК, р-н Красногвардейский, с. Дмитриевское; 26:02:021801:46 СК, Ипатовский р-н, с. Тахта, территория муниципального образования Тахтинского сельсовета, секция 18 контур 11;

26:02:022001:32 СК, р-н Ипатовский; 26:02:022001:34 СК, р-н Ипатовский; 26:01:070708:257 СК, Красногвардейский р-н, село Дмитриевское; 26:01:000000:2664 СК, Красногвардейский р-н, село Дмитриевское, подъезд к кладбищу №2; 26:01:000000:2145 СК, Красногвардейский р-н, село Дмитриевское; 26:01:000000:2673 СК, Красногвардейский р-н, село Дмитриевское, границах кадастрового квартала 26:01:000000; 26:01:000000:2736 СК, Красногвардейский р-н, с Дмитриевское; 26:01:000000:2737 СК, Красногвардейский р-н, с Дмитриевское; 26:01:070405:1 СК, р-н Красногвардейский, с. Дмитриевское; 26:01:070405:2 СК, р-н Красногвардейский, с. Дмитриевское; 26:01:070405:31 СК, Красногвардейский р-н, балка Малый Гок; 26:01:070405:4 СК, р-н Красногвардейский, с. Дмитриевское; 26:02:000000:6570 СК, Ипатовский р-н, в границах муниципального образования Леснодачненского сельсовета; 26:02:000000:6594 СК, р-н Ипатовский, территория Муниципального образования Леснодачненского сельсовета; 26:02:000000:9180 СК, Ипатовский р-н, территория Муниципального образования Леснодачненского с/с ; 26:02:021801:21 СК, р-н Ипатовский, с. Тахта, ул. Ленина, д 223; 26:02:000000:176 местоположение установлено относительно ориентира, расположенного в границах участка. Почтовый адрес ориентира: СК, р-н Ипатовский, тер.Муниципального образования Тахтинского сельского совета секция 18 контур 1,24,28;

«Воздушная линия ВЛ 110 кВ, Л-261 "Преградная-Страна Советов"» публичный сервитут испрашивается в отношении земельных участков и (или) земель, с кадастровыми номерами: 26:01:061908:23 СК, р-н Красногвардейский, с. Преградное, пл. Октябрьская, д 1; 26:01:061909:7 СК, р-н Красногвардейский, с. Преградное, пл. Октябрьская, д 1; 26:01:061919:22 СК, р-н Красногвардейский, с. Преградное, пл. Октябрьская; 26:01:061921:3 СК, р-н Красногвардейский, с. Преградное, пл. Октябрьская, д 1; 26:01:061921:4 СК, р-н Красногвардейский, с. Преградное, пл. Октябрьская, д 1; 26:01:061908:24 СК, р-н Красногвардейский, с. Преградное, пл. Октябрьская, д 1; 26:01:062202:11 СК, р-н Красногвардейский, с. Преградное, пл. Октябрьская, д 1; 26:01:062202:12 СК, р-н Красногвардейский, с. Преградное, пл. Октябрьская, д 1; 26:01:062202:13 СК, р-н Красногвардейский, с. Преградное, пл. Октябрьская, д 1; 26:01:061918:26 СК, р-н Красногвардейский, с. Преградное, пл. Октябрьская, д 1; 26:01:061918:27 СК, р-н Красногвардейский, с. Преградное, пл. Октябрьская, д 1; 26:01:061918:28 СК, р-н Красногвардейский, с. Преградное, пл. Октябрьская, д 1; 26:01:061919:21 СК, р-н Красногвардейский, с. Преградное, пл. Октябрьская; 26:01:000000:2169 СК, Красногвардейский р-н, с Преградное; 26:01:000000:2267 СК, Красногвардейский р-н, с Преградное; 26:01:000000:444 СК, р-н Красногвардейский, В границах Красногвардейского р-на, автомобильная дорога; 26:01:000000:417 СК, р-н Красногвардейский, к востоку от с. Преградного; 26:01:000000:273 СК, р-н Красногвардейский, с. Красногвардейское, по направлению на восток; 26:01:000000:1384 СК, р-н Красногвардейский, примерно в 1,7 км на юг и восток от с. Преградное; 26:01:061909:11 СК, Красногвардейский р-н, с. Преградное; 26:01:091301:31 СК, р-н Красногвардейский, с. Красногвардейское, ул. Красная, д 325/3; 26:01:000000:2649 СК, Красногвардейский р-н, с Преградное; 26:01:091302:14 СК, р-н Красногвардейский, с. Красногвардейское, ул. Красная, д 325/3; 26:01:000000:281 СК, р-н Красногвардейский, с. Преградное; 26:01:000000:2795 СК, Красногвардейский р-н, на территории Красногвардейского муниципального округа; 26:01:061908:2 СК, р-н Красногвардейский, с. Преградное; 26:01:062002:22 СК, р-н Красногвардейский, с. Преградное, пл. Октябрьская; 26:01:061919:43 СК, р-н Красногвардейский, с. Преградное; 26:01:000000:2889 Красногвардейский муниципальный округ, с Преградное; 26:01:000000:3011 СК, Красногвардейский муниципальный округ; 26:01:000000:2162 СК, Красногвардейский р-н; 26:01:000000:116 СК, р-н

Красногвардейский муниципальный округ

Красногвардейский, На территории Красногвардейского р-на; 26:01:000000:3060 СК, Красногвардейский муниципальный округ, с Преградное;

«Воздушная линия ВЛ 110 кВ, Л-279 "Красногвардейская - Штурм"» публичный сервитут испрашивается в отношении земельных участков и (или) земель, с кадастровыми номерами: 26:01:090605:22 СК, р-н Красногвардейский, п. Штурм, ул. Юбилейная, д 6/2; 26:01:090605:20 СК, р-н Красногвардейский, п. Штурм, ул. Юбилейная, д 6/2; 26:01:090701:21 СК, р-н Красногвардейский, с. Красногвардейское, ул. Красная, д 325/3; 26:01:100702:10 СК, р-н Красногвардейский, п. Штурм, ул. Юбилейная, д 6/2; 26:01:100702:11 СК, р-н Красногвардейский, п. Штурм, ул. Юбилейная, д 6/2; 26:01:100702:12 СК, р-н Красногвардейский, п. Штурм, ул. Юбилейная, д 6/2; 26:01:100702:13 СК, р-н Красногвардейский, п. Штурм, ул. Юбилейная, д 6/2; 26:01:100702:14 СК, р-н Красногвардейский, п. Штурм, ул. Юбилейная, д 6/2; 26:01:100702:15 СК, р-н Красногвардейский, п. Штурм, ул. Юбилейная, д 6/2; 26:01:100702:16 СК, р-н Красногвардейский, п. Штурм, ул. Юбилейная, д 6/2; 26:01:090411:26 СК, р-н Красногвардейский, с. Красногвардейское, ул. Красная, д 325/3; 26:01:090411:27 СК, р-н Красногвардейский, с. Красногвардейское, ул. Красная, д 325/3; 26:01:090401:10 СК, р-н Красногвардейский, с. Красногвардейское, ул. Красная, д 325/3; 26:01:090401:8 СК, р-н Красногвардейский, с. Красногвардейское, ул. Красная, д 325/3; 26:01:090401:9 СК, р-н Красногвардейский, с. Красногвардейское, ул. Красная, д 325/3; 26:01:090410:13 СК, р-н Красногвардейский, с. Красногвардейское, ул. Красная, д 325/3; 26:01:100401:28 СК, р-н Красногвардейский, п. Штурм, ул. Юбилейная, д 6/2; 26:01:100303:14 СК, р-н Красногвардейский, п. Штурм, ул. Юбилейная, д 6/2; 26:01:100306:61 СК, р-н Красногвардейский, п. Штурм, ул. Юбилейная, д 6/2; 26:01:090605:19 СК, р-н Красногвардейский, п. Штурм, ул. Юбилейная, д 6/2; 26:01:090605:21 СК, р-н Красногвардейский, п. Штурм, ул. Юбилейная, д 6/2; 26:01:091401:56 СК, р-н Красногвардейский, п. Штурм, ул. Юбилейная, д 6/2; 26:01:000000:201 СК, р-н Красногвардейский, п. Штурм, ул. Юбилейная, д 6; 26:01:000000:163 СК, р-н Красногвардейский, с. Красногвардейское; 26:01:000000:200 СК, р-н Красногвардейский, п. Штурм, ул. Юбилейная, д 6; 26:01:000000:438 СК, р-н Красногвардейский, с. Красногвардейское; 26:01:000000:36 СК, р-н Красногвардейский, На территории Красногвардейского р-на; 26:01:000000:473 СК, р-н Красногвардейский, примерно 4,2км от с. Красногвардейское; 26:01:000000:414 СК, р-н Красногвардейский, п. Штурм; 26:01:000000:125 СК, р-н Красногвардейский; 26:01:090701:1 СК, р-н Красногвардейский, с. Красногвардейское; 26:01:090701:20 СК, р-н Красногвардейский, с. Красногвардейское, ул. Ленина, д 43; 26:01:090701:3 СК, р-н Красногвардейский, с. Красногвардейское, ул. Ленина, д 43; 26:01:090701:4 СК, р-н Красногвардейский, с. Красногвардейское, ул. Ленина, д 43; 26:01:090801:2 СК, р-н Красногвардейский, с. Красногвардейское, ул. Ленина, д 43; 26:01:000000:2172 СК, Красногвардейский р-н, пос Штурм; 26:01:000000:1941 СК, р-н Красногвардейский, с/с Коммунарковский, п. Коммунар, на территории Коммунарковского сельсовета; 26:01:080903:227 СК, Красногвардейский р-н, пос Коммунар; 26:01:080903:7 СК, р-н Красногвардейский, п. Коммунар, ул. Мира, д 2; 26:01:090411:2 СК, р-н Красногвардейский, с. Красногвардейское; 26:01:090411:23 СК, р-н Красногвардейский, с. Красногвардейское, ул. Красная, д 325/3; 26:01:090412:2 СК, р-н Красногвардейский, с. Красногвардейское; 26:01:100401:1 СК, р-н Красногвардейский, п. Штурм; 26:01:090401:23 СК, р-н Красногвардейский, с. Красногвардейское, ул. Красная, д 325/3; 26:01:090401:30 СК, Красногвардейский р-н, село Красногвардейское; 26:01:090402:7 СК, Красногвардейский р-н, с. Красногвардейское, ул. Красная, 325/3; 26:01:100306:3 СК, р-н Красногвардейский, п. Штурм; 26:01:090605:25 СК,

Красногвардейский р-н, село Красногвардейское; 26:01:000000:2950 СК, Красногвардейский р-н, пос Штурм; 26:01:000000:2165 СК, Красногвардейский р-н, пос Коммунар; 26:01:000000:439 Участок находится примерно в 9 км, по направлению на юго-запад от ориентира. Ориентир расположен за границами участка. Наименование ориентира с.Красногвардейское. Почтовый адрес ориентира: СК, р-н Красногвардейский, с. Красногвардейское; 26:01:000000:2968 СК, Красногвардейский р-н, МО Штурмовский сельсовет; 26:01:000000:116 СК, р-н Красногвардейский, На территории Красногвардейского р-на; 26:01:000000:2759 СК, Красногвардейский муниципальный р-н, село Красногвардейское;

«Воздушная линия ВЛ 110 кВ, Л-118 "Кр. Гвардейская - Страна Советов"» публичный сервитут испрашивается в отношении земельных участков и (или) земель, с кадастровыми номерами: 26:01:091302:13 СК, р-н Красногвардейский, с. Красногвардейское, ул. Красная, д 325/3; 26:01:091301:27 СК, р-н Красногвардейский, с. Красногвардейское, ул. Красная, д 325/3; 26:01:091301:28 СК, р-н Красногвардейский, с. Красногвардейское, ул. Красная, д 325/3; 26:01:090801:28 СК, р-н Красногвардейский, с. Красногвардейское, ул. Красная, д 325/3; 26:01:090801:29 СК, р-н Красногвардейский, с. Красногвардейское, ул. Красная, д 325/3; 26:01:090801:30 СК, р-н Красногвардейский, с. Красногвардейское, ул. Красная, д 325/3; 26:01:090901:6 СК, р-н Красногвардейский, с. Красногвардейское, ул. Красная, д 325/3; 26:01:090903:6 СК, р-н Красногвардейский, с. Красногвардейское, ул. Красная, д 325/3; 26:01:090903:7 СК, р-н Красногвардейский, с. Красногвардейское, ул. Красная, д 325/3; 26:01:090904:5 СК, р-н Красногвардейский, с. Красногвардейское, ул. Красная, д 325/3; 26:01:091301:29 СК, р-н Красногвардейский, с. Красногвардейское, ул. Красная, д 325/3; 26:01:091301:30 СК, р-н Красногвардейский, с. Красногвардейское, ул. Красная, д 325/3; 26:01:090411:25 СК, р-н Красногвардейский, с. Красногвардейское, ул. Красная, д 325/3; 26:01:090415:4 СК, р-н Красногвардейский, с. Красногвардейское, ул. Красная, д 325/3; 26:01:090401:5 СК, р-н Красногвардейский, с. Красногвардейское, ул. Красная, д 325/3; 26:01:090402:61 СК, р-н Красногвардейский, с. Красногвардейское, ул. Красная, д 325/3; 26:01:090402:62 СК, р-н Красногвардейский, с. Красногвардейское, ул. Красная, д 325/3; 26:01:091202:39 СК, р-н Красногвардейский, с. Красногвардейское, ул. Красная, д 325/3; 26:01:091202:40 СК, р-н Красногвардейский, с. Красногвардейское, ул. Красная, д 325/3; 26:01:000000:36 СК, р-н Красногвардейский, На территории Красногвардейского р-на; 26:01:000000:273 СК, р-н Красногвардейский, с. Красногвардейское, по направлению на восток; 26:01:000000:438 СК, р-н Красногвардейский, с. Красногвардейское; 26:01:000000:448 СК, р-н Красногвардейский, В границах Красногвардейского р-на, от с.Красногвардейского; 26:01:000000:125 СК, р-н Красногвардейский; 26:01:000000:86 СК, р-н Красногвардейский, с. Красногвардейское, в 3,2 км южнее с. Красногвардейского, между а\д на г. Новоалександровск и ж\д; 26:01:090801:8 СК, р-н Красногвардейский, с. Красногвардейское; 26:01:091301:31 СК, р-н Красногвардейский, с. Красногвардейское, ул. Красная, д 325/3; 26:01:090416:3 СК, р-н Красногвардейский, с. Красногвардейское; 26:01:090416:9 СК, р-н Красногвардейский, с. Красногвардейское; 26:01:090402:7 СК, Красногвардейский р-н, с. Красногвардейское, ул. Красная, 325/3; 26:01:091302:14 СК, р-н Красногвардейский, с. Красногвардейское, ул. Красная, д 325/3; 26:01:090801:35 СК, р-н Красногвардейский, с. Красногвардейское, ул. Ленина, 43; 26:01:000000:2724 СК, с. Красногвардейское, на территории Красногвардейского муниципального округа; 26:01:000000:2162 СК, Красногвардейский р-н; 26:01:000000:116 СК, р-н Красногвардейский, На территории Красногвардейского р-на; 26:01:000000:2159 СК, р-н Красногвардейский, с. Красногвардейское, территория СПК-к "Страна Советов", в 6 км

Красногвардейский муниципальный округ

Право-Егорлыкского канала; 26:01:030818:6 СК, р-н Красногвардейский, с. Родыки, ул. Ленина, д 153; 26:01:031003:50 СК, Красногвардейский р-н, с Родыки; 26:01:070301:3 СК, р-н Красногвардейский, с. Дмитриевское; 26:01:070101:38 СК, р-н Красногвардейский, с. Дмитриевское, ул. Фрунзе, д 60; 26:01:030401:11 СК, р-н Красногвардейский, с. Родыки; 26:01:031003:266 СК, Красногвардейский муниципальный округ, с Родыки; 26:01:031003:19 СК, р-н Красногвардейский, с. Родыки; 26:01:000000:2145 СК, Красногвардейский р-н, с Дмитриевское; 26:01:000000:2673 СК, Красногвардейский р-н, с Дмитриевское, границах кадастрового квартала 26:01:000000; 26:01:000000:2736 СК, Красногвардейский р-н, с Дмитриевское; 26:01:000000:2737 СК, Красногвардейский р-н, с Дмитриевское; 26:01:031003:17 СК, р-н Красногвардейский, с. Родыки; 26:01:070708:39 СК, р-н Красногвардейский, с. Дмитриевское, ул. Фрунзе, д 60; 26:01:070801:278 СК, р-н Красногвардейский, с. Дмитриевское;

«Воздушная линия ВЛ 35 кВ, Л-644 "Н-Михайловская - Красногвардейская"» публичный сервитут испрашивается в отношении земельных участков и (или) земель, с кадастровыми номерами: 26:01:090401:18 СК, р-н Красногвардейский, с. Красногвардейское, ул. Красная, д 325/3; 26:01:090701:21 СК, р-н Красногвардейский, с. Красногвардейское, ул. Красная, д 325/3; 26:01:110711:31 СК, р-н Красногвардейский, с. Новомихайловское, ул. Ленина, д 69; 26:01:090411:12 СК, р-н Красногвардейский, с. Красногвардейское, ул. Красная, д 325/3; 26:01:110202:23 СК, р-н Красногвардейский, с. Новомихайловское, ул. Ленина, д 69; 26:01:090411:27 СК, р-н Красногвардейский, с. Красногвардейское, ул. Красная, д 325/3; 26:01:110202:24 СК, р-н Красногвардейский, с. Новомихайловское, ул. Ленина, д 39; 26:01:110202:25 СК, р-н Красногвардейский, с. Новомихайловское, ул. Ленина, д 69; 26:01:110202:26 СК, р-н Красногвардейский, с. Новомихайловское, ул. Ленина, д 69; 26:01:110202:27 СК, р-н Красногвардейский, с. Новомихайловское, ул. Ленина, д 69; 26:01:090401:17 СК, р-н Красногвардейский, с. Красногвардейское, ул. Красная, д 325/3; 26:01:090401:19 СК, р-н Красногвардейский, с. Красногвардейское, ул. Красная, д 325/3; 26:01:090402:67 СК, р-н Красногвардейский, с. Красногвардейское, ул. Красная, д 325/3; 26:01:091503:17 СК, р-н Красногвардейский, с. Красногвардейское, ул. Красная, д 325/3; 26:01:110711:29 СК, р-н Красногвардейский, с. Новомихайловское, ул. Ленина, д 69; 26:01:110711:30 СК, р-н Красногвардейский, с. Новомихайловское, ул. Ленина, д 69; 26:01:000000:152 СК, р-н Красногвардейский, с. Новомихайловское; 26:01:000000:2719 СК, Красногвардейский р-н, с Новомихайловское; 26:01:000000:65 СК, р-н Красногвардейский, На территории Красногвардейского р-на; 26:01:000000:118 СК, р-н Красногвардейский, с. Новомихайловское; 26:01:000000:438 СК, р-н Красногвардейский, с. Красногвардейское; 26:01:000000:448 СК, р-н Красногвардейский, В границах Красногвардейского р-на, от с.Красногвардейского; 26:01:000000:36 СК, р-н Красногвардейский, На территории Красногвардейского р-на; 26:01:000000:274 СК, р-н Красногвардейский, с. Новомихайловское; 26:01:000000:473 СК, р-н Красногвардейский, примерно 4,2км от с. Красногвардейское; 26:01:000000:125 СК, р-н Красногвардейский; 26:01:090701:1 СК, р-н Красногвардейский, с. Красногвардейское; 26:01:090701:20 СК, р-н Красногвардейский, с. Красногвардейское, ул. Ленина, д 43; 26:01:090701:3 СК, р-н Красногвардейский, с. Красногвардейское, ул. Ленина, д 43; 26:01:090701:4 СК, р-н Красногвардейский, с. Красногвардейское, ул. Ленина, д 43; 26:01:090801:2 СК, р-н Красногвардейский, с. Красногвардейское, ул. Ленина, д 43; 26:01:090411:2 СК, р-н Красногвардейский, с. Красногвардейское; 26:01:090412:2 СК, р-н Красногвардейский, с. Красногвардейское; 26:01:110202:31 СК, Красногвардейский р-н, с Новомихайловское; 26:01:090401:30 СК, Красногвардейский р-н, с Красногвардейское; 26:01:090402:7

СК, Красногвардейский р-н, с. Красногвардейское, ул. Красная, 325/3; 26:01:110711:4 СК, р-н Красногвардейский, с. Новомихайловское; 26:01:000000:439 Участок находится примерно в 9 км, по направлению на юго-запад от ориентира. Ориентир расположен за границами участка. Наименование ориентира с.Красногвардейское. Почтовый адрес ориентира: СК, р-н Красногвардейский, с. Красногвардейское; 26:01:110203:2 СК, р-н Красногвардейский, с. Новомихайловское; 26:01:110203:3 СК, р-н Красногвардейский, с. Новомихайловское; 26:01:110203:49 СК, Красногвардейский р-н, СХП Россия, бригада №3, 1-е поле 1 полевого севооборота, уч №.; 26:01:110203:53 СК, р-н Красногвардейский, с. Новомихайловское; 26:01:000000:116 СК, р-н Красногвардейский, На территории Красногвардейского р-на; 26:01:110502:2 СК, р-н Красногвардейский, с. Новомихайловское;

«Воздушная линия ВЛ 35 кВ, Л-640 "Н-Михайловская - Медвеженская"» публичный сервитут испрашивается в отношении земельных участков и (или) земель, с кадастровыми номерами: 26:01:110711:25 СК, р-н Красногвардейский, с. Новомихайловское, ул. Ленина, д 69; 26:01:121401:63 СК, р-н Красногвардейский, п. Медвеженский, ул. Пролетарская, д б/н; 26:01:111002:13 СК, р-н Красногвардейский, п. Медвеженский, ул. Пролетарская, д б/н; 26:01:111101:8 СК, р-н Красногвардейский, п. Медвеженский, ул. Пролетарская, д б/н; 26:01:121001:105 СК, р-н Красногвардейский, п. Медвеженский, ул. Пролетарская, д б/н; 26:01:121001:106 СК, р-н Красногвардейский, п. Медвеженский, ул. Пролетарская, д б/н; 26:01:121001:107 СК, р-н Красногвардейский, п. Медвеженский, ул. Пролетарская, д б/н; 26:01:121001:108 СК, р-н Красногвардейский, п. Медвеженский, ул. Пролетарская, д б/н; 26:01:121001:109 СК, р-н Красногвардейский, п. Медвеженский, ул. Пролетарская, д б/н; 26:01:121001:110 СК, р-н Красногвардейский, п. Медвеженский, ул. Пролетарская, д б/н; 26:01:121001:111 СК, р-н Красногвардейский, п. Медвеженский, ул. Пролетарская, д б/н; 26:01:110711:28 СК, р-н Красногвардейский, с. Новомихайловское, ул. Ленина, д 69; 26:01:110305:7 СК, р-н Красногвардейский, п. Медвеженский, ул. Пролетарская, д б/н; 26:01:121403:22 СК, р-н Красногвардейский, п. Медвеженский, ул. Пролетарская, д б/н; 26:01:110711:27 СК, р-н Красногвардейский, с. Новомихайловское, ул. Ленина, д 69; 26:01:121401:62 СК, р-н Красногвардейский, п. Медвеженский, ул. Пролетарская, д б/н; 26:01:121401:64 СК, р-н Красногвардейский, п. Медвеженский, ул. Пролетарская, д б/н; 26:01:121401:65 СК, р-н Красногвардейский, п. Медвеженский, ул. Пролетарская, д б/н; 26:01:121401:66 СК, р-н Красногвардейский, п. Медвеженский, ул. Пролетарская, д б/н; 26:01:110303:31 СК, р-н Красногвардейский, с. Новомихайловское, ул. Ленина, д 69; 26:01:110303:32 СК, р-н Красногвардейский, с. Новомихайловское, ул. Ленина, д 69; 26:01:110303:33 СК, р-н Красногвардейский, с. Новомихайловское, ул. Ленина, д 69; 26:01:000000:152 СК, р-н Красногвардейский, с. Новомихайловское,; 26:01:000000:36 СК, р-н Красногвардейский, На территории Красногвардейского р-на; 26:01:000000:252 примерно в 0,5 км от ориентира п.Медвеженский, Красногвардейский р-н, СК; 26:01:000000:2719 СК, Красногвардейский р-н, с Новомихайловское; 26:01:000000:448 СК, р-н Красногвардейский, В границах Красногвардейского р-на, от с.Красногвардейского; 26:01:121403:5 СК, р-н Красногвардейский, п. Медвеженский ул. Пролетарская; 26:01:000000:442 В границах Красногвардейского р-на, Ставропольского края, от а\д Новоалександровск- Красногвардейское; 26:01:000000:2285 СК, Красногвардейский р-н, поселок Медвеженский, ул. Пролетарская; 26:01:121001:65 СК, р-н Красногвардейский, сельхозпредприятие Медвеженское, поле 8 полевого севооборота, 1 рабочий участок; 26:01:121001:68 установлено относительно ориентира, расположенного в границах участка. Ориентир Западнее п. Медвеженский. Почтовый адрес

Красногвардейский муниципальный округ

ориентира: СК, р-н Красногвардейский, п. Медвеженский; 26:01:000000:2268 СК, Красногвардейский р-н, с Новомихайловское, в кадастровых кварталах 26:01:111002, 26:01:110715; 26:01:110711:4 СК, р-н Красногвардейский, с. Новомихайловское,; 26:01:110203:64 СК, р-н Красногвардейский, с. Новомихайловское; 26:00:000000:346671 СК, Красногвардейский муниципальный округ, поселок Медвеженский; 26:01:000000:2624 СК, Красногвардейский муниципальный р-н, с Новомихайловское; 26:01:121001:64 СК, р-н Красногвардейский, п. Медвеженский,; 26:01:110502:2 СК, р-н Красногвардейский, с. Новомихайловское;

«Воздушная линия ВЛ 35 кВ, Л-639 "Ладбалка-Н. Михайловская"» публичный сервитут испрашивается в отношении земельных участков и (или) земель, с кадастровыми номерами: 26:01:130603:11 СК, р-н Красногвардейский, с. Ладовская Балка, ул. Большевицкая, д 1; 26:01:131205:19 СК, р-н Красногвардейский, с. Ладовская Балка, ул. Большевицкая, д 1; 26:01:110711:31 СК, р-н Красногвардейский, с. Новомихайловское, ул. Ленина, д 69; 26:01:110603:10 СК, р-н Красногвардейский, с. Ладовская Балка, ул. Большевицкая, д 1; 26:01:131203:50 СК, р-н Красногвардейский, с. Ладовская Балка, ул. Большевицкая, д 1; 26:01:131203:51 СК, р-н Красногвардейский, с. Ладовская Балка, ул. Большевицкая, д 1; 26:01:131203:52 СК, р-н Красногвардейский, с. Ладовская Балка, ул. Большевицкая, д 1; 26:01:131203:53 СК, р-н Красногвардейский, с. Ладовская Балка, ул. Большевицкая, д 1; 26:01:131205:17 СК, р-н Красногвардейский, с. Ладовская Балка, ул. Большевицкая, д 1; 26:01:131205:18 СК, р-н Красногвардейский, с. Ладовская Балка, ул. Большевицкая, д 1; 26:01:131205:20 СК, р-н Красногвардейский, с. Ладовская Балка, ул. Большевицкая, д 1; 26:01:131205:21 СК, р-н Красногвардейский, с. Ладовская Балка, ул. Большевицкая, д 1; 26:01:131205:22 СК, р-н Красногвардейский, с. Ладовская Балка, ул. Большевицкая, д 1; 26:01:131205:23 СК, р-н Красногвардейский, с. Ладовская Балка, ул. Большевицкая, д 1; 26:01:131205:24 СК, р-н Красногвардейский, с. Ладовская Балка, ул. Большевицкая, д 1; 26:01:110711:29 СК, р-н Красногвардейский, с. Новомихайловское, ул. Ленина, д 69; 26:01:110711:30 СК, р-н Красногвардейский, с. Новомихайловское, ул. Ленина, д 69; 26:01:000000:2719 СК, Красногвардейский р-н, с Новомихайловское; 26:01:000000:152 СК, р-н Красногвардейский, с. Новомихайловское,; 26:01:000000:448 СК, р-н Красногвардейский, В границах Красногвардейского р-на, от с.Красногвардейского; 26:01:131203:103 СК, Красногвардейский р-н, с Ладовская Балка, улица Пионерская, 2В; 26:01:131203:106 СК, Красногвардейский р-н, с. Ладовская Балка, ул. Пионерская; 26:01:000000:2232 СК, р-н Красногвардейский, с. Ладовская Балка; 26:01:131205:256 СК, красногвардейский р-н, с Ладовская Балка; 26:01:131205:4 СК, р-н Красногвардейский, с. Ладовская Балка, ул. Большевицкая, д 1; 26:01:000000:2816 СК, Красногвардейский р-н, с Ладовская Балка; 26:01:110711:4 СК, р-н Красногвардейский, с. Новомихайловское,; 26:01:000000:2311 СК, Красногвардейский р-н, с Ладовская Балка, ул. Большевицкая; 26:01:000000:2624 СК, Красногвардейский муниципальный р-н, с Новомихайловское; 26:01:000000:469 СК, р-н Красногвардейский, с. Новомихайловское, ул. Ленина, д 69;

«Воздушная линия ВЛ 35 кВ, Л-444 "Дмитриевская - Подлесная"» публичный сервитут испрашивается в отношении земельных участков и (или) земель, с кадастровыми номерами: 26:02:030712:26 СК, р-н Ипатовский, с. Красная Поляна, ул Гагарина, 2; 26:01:070801:42 СК, р-н Красногвардейский, с. Дмитриевское, ул. Фрунзе, д 60; 26:01:070801:44 СК, р-н Красногвардейский, с. Дмитриевское, ул. Фрунзе, д 60; 26:01:070801:45 СК, р-н Красногвардейский, с. Дмитриевское, ул. Фрунзе, д 60; 26:01:070801:46 СК, р-н Красногвардейский, с. Дмитриевское, ул. Фрунзе, д 60; 26:01:070801:47 СК, р-н Красногвардейский, с. Дмитриевское, ул. Фрунзе, д 60; 26:01:070801:49 СК, р-н Красногвардейский, с. Дмитриевское,

ул. Фрунзе, д 60; 26:01:070801:51 СК, р-н Красногвардейский, с. Дмитриевское, ул. Фрунзе, д 60; 26:01:070801:52 СК, р-н Красногвардейский, с. Дмитриевское, ул. Фрунзе, д 60; 26:01:070801:53 СК, р-н Красногвардейский, с. Дмитриевское, ул. Фрунзе, д 60; 26:01:070801:54 СК, р-н Красногвардейский, с. Дмитриевское, ул. Фрунзе, д 60; 26:01:070801:55 СК, р-н Красногвардейский, с. Дмитриевское, ул. Фрунзе, д 60; 26:01:070801:58 СК, р-н Красногвардейский, с. Дмитриевское, ул. Фрунзе, д 60; 26:01:071003:3 СК, р-н Красногвардейский, с. Дмитриевское, ул. Фрунзе, д 60; 26:02:030710:30 СК, р-н Ипатовский, с. Красная Поляна, ул. Гагарина, 2; 26:02:030710:31 СК, р-н Ипатовский, с. Красная Поляна, ул. Гагарина, 2; 26:02:030711:44 СК, р-н Ипатовский, с. Красная Поляна, ул. Гагарина, 2; 26:02:030711:45 СК, р-н Ипатовский, с. Красная Поляна, ул. Гагарина; 26:02:030711:46 СК, р-н Ипатовский, с. Красная Поляна, ул. Гагарина, 2; 26:02:030711:47 СК, р-н Ипатовский, с. Красная Поляна, ул. Гагарина; 26:02:030712:25 СК, р-н Ипатовский, с. Красная Поляна, ул. Гагарина, 2; 26:02:030712:27 СК, р-н Ипатовский, с. Красная Поляна, ул. Гагарина, 2; 26:02:030712:28 СК, р-н Ипатовский, с. Красная Поляна, ул. Гагарина, 2; 26:02:030712:29 СК, р-н Ипатовский, с. Красная Поляна, ул. Гагарина, 2; 26:02:030712:29 СК, р-н Ипатовский, с. Красная Поляна, ул. Гагарина, 2; 26:02:030803:20 СК, р-н Ипатовский, с. Красная Поляна, ул. Гагарина, 2; 26:02:030803:21 СК, р-н Ипатовский, с. Красная Поляна, ул. Гагарина, 2; 26:02:030803:22 СК, р-н Ипатовский, п. Красочный, ул. Гагарина, 2; 26:02:030803:23 СК, р-н Ипатовский, с. Красная Поляна, ул. Гагарина, 2; 26:02:030803:24 СК, р-н Ипатовский, с. Красная Поляна, ул. Гагарина, 2; 26:02:030803:25 СК, р-н Ипатовский, с. Красная Поляна, ул. Гагарина, 2; 26:02:030803:26 СК, р-н Ипатовский, с. Красная Поляна, ул. Гагарина, 2; 26:02:030803:27 СК, р-н Ипатовский, с. Красная Поляна, ул. Гагарина, 2; 26:02:030803:28 СК, р-н Ипатовский, с. Красная Поляна, ул. Гагарина, 2; 26:02:030803:29 СК, р-н Ипатовский, с. Красная Поляна, ул. Гагарина, 2; 26:02:030803:30 СК, р-н Ипатовский, с. Красная Поляна, ул. Гагарина, 2; 26:01:070801:43 СК, р-н Красногвардейский, с. Дмитриевское, ул. Фрунзе, д 60; 26:01:070801:48 СК, р-н Красногвардейский, с. Дмитриевское, ул. Фрунзе, д 60; 26:01:070801:50 СК, р-н Красногвардейский, с. Дмитриевское, ул. Фрунзе, д 60; 26:01:070801:56 СК, р-н Красногвардейский, с. Дмитриевское, ул. Фрунзе, д 60; 26:01:070802:74 СК, р-н Красногвардейский, с. Дмитриевское, ул. Фрунзе, д 60; 26:05:010104:15 СК, р-н Труновский, с. Подлесное; 26:05:010109:15 СК, р-н Труновский, с. Подлесное; 26:05:010109:16 СК, р-н Труновский, с. Подлесное; 26:05:010110:4 СК, р-н Труновский, с. Подлесное; 26:05:010110:5 СК, р-н Труновский, с. Подлесное; 26:05:010110:6 СК, р-н Труновский, с. Подлесное; 26:05:010110:7 СК, р-н Труновский, с. Подлесное; 26:05:010110:8 СК, р-н Труновский, с. Подлесное; 26:05:010110:9 СК, р-н Труновский, с. Подлесное; 26:05:010501:30 СК, р-н Труновский, с. Подлесное; 26:05:010501:31 СК, р-н Труновский, с. Подлесное; 26:01:070801:57 установлено относительно ориентира, расположенного за пределами участка. Ориентир ПС 110/35/10 кВ "Дмитриевская. Участок находится примерно в 1,8 км от ориентира по направлению на северо-восток. Почтовый адрес ориентира: "СК, р-н Красногвардейский, с. Дмитриевское, ул Фрунзе, 60; 26:05:010501:32 СК, р-н Труновский, с. Подлесное; 26:05:010507:41 СК, р-н Труновский, с. Подлесное; 26:05:010507:42 СК, р-н Труновский, с. Подлесное; 26:05:010506:17 СК, р-н Труновский, с. Подлесное; 26:05:010506:18 СК, р-н Труновский, с. Подлесное; 26:05:010506:19 СК, р-н Труновский, с. Подлесное; 26:05:010401:20 СК, р-н Труновский, с. Подлесное; 26:05:010506:20 СК, р-н Труновский, с. Подлесное; 26:05:010506:21 СК, р-н Труновский, с. Подлесное; 26:05:010506:22 СК, р-н Труновский, с. Подлесное; 26:05:010401:15 СК, р-н Труновский, с. Подлесное;

Красногвардейский муниципальный округ

26:05:010401:16	СК, р-н Труновский, с. Подлесное;	26:01:041226:98	СК, р-н Красногвардейский, с. Привольное, ул. Пролетарская, дом б/№;
26:05:010401:17	СК, р-н Труновский, с. Подлесное;	26:01:000000:2886	СК, Красногвардейский район, с Привольное;
26:05:010401:18	СК, р-н Труновский, с. Подлесное;	26:01:000000:204	СК, р-н Красногвардейский, юго-восточнее села Привольное;
26:05:010401:19	СК, р-н Труновский, с. Подлесное;	26:01:000000:227	СК, р-н Красногвардейский, с. Привольное.
26:05:010507:43	СК, р-н Труновский, с. Подлесное;	Адрес, по которому заинтересованные лица могут ознакомиться с поступившим ходатайством об установлении публичного сервитута и прилагаемым к нему описанием местоположения границ публичного сервитута, подать заявления об учете прав на земельные участки, а также срок подачи указанных заявлений, время приема заинтересованных лиц для ознакомления с поступившим ходатайством об установлении публичного сервитута:	
26:05:010507:44	СК, р-н Труновский, с. Подлесное;	Министерство имущественных отношений Ставропольского края, адрес: 355025, г. Ставрополь, пр. Октябрьской революции, д. 10/12, тел. + 7 (8652) 26-41-03. График работы министерства: понедельник - пятница с 9-00 до 18-00, перерыв с 13-00 до 14-00; суббота, воскресенье - выходные дни. Официальный сайт министерства в информационно-телекоммуникационной сети «Интернет» http://mio26.ru/ , адрес электронной почты: miosk@stavregion.ru .	
26:01:000000:511	СК, р-н Красногвардейский, с. Дмитриевское;	Администрация Красногвардейского муниципального округа Ставропольского края адрес: Ставропольский край, село Красногвардейское, улица Ленина, 46А, тел. +7 (86541) 2-52-32. Официальный сайт министерства в информационно-телекоммуникационной сети «Интернет» https://krgvmosk.gosuslugi.ru/ , адрес электронной почты: krasnogvardadmin@mail.ru ;	
26:05:000000:385	СК, р-н Труновский, Труновский р-н, от с.Безопасное до с.Подлесное;	Администрация Изобильненского муниципального округа Ставропольского края, адрес: Ставропольский край, Изобильненский муниципальный округ, г. Изобильный, ул. Ленина, 15, тел. +7 (86545) 2-10-88, официальный сайт в информационно-телекоммуникационной сети «Интернет» https://izobadmin.gosuslugi.ru/ , адрес электронной почты: izobadmin@mail.ru ;	
26:05:000000:148	СК, р-н Труновский;	Администрация Новоалександровского муниципального округа Ставропольского края адрес: Ставропольский край, г. Новоалександровск, ул. Гагарина, 315, тел. +7 (86544) 63147. Официальный сайт министерства в информационно-телекоммуникационной сети «Интернет» https://newalexandrovsk.gosuslugi.ru/ , адрес электронной почты: anmrsk@bk.ru ;	
26:01:000000:447	СК, р-н Красногвардейский, В границах Красногвардейского р-на, автомобильная дорога;	Администрация Труновского муниципального округа Ставропольского края адрес: Ставропольский край, Труновский район, с. Донское, ул. Ленина, д. 5, тел. +7(86546) 33-5-60. Официальный сайт министерства в информационно-телекоммуникационной сети «Интернет» https://trunovskij-r07.gosweb.gosuslugi.ru/ , адрес электронной почты: trunovskiy26raion@yandex.ru ;	
26:02:000000:3	СК, р-н Ипатовский;	Администрация Ипатовского муниципального округа Ставропольского края адрес: Россия, Ставропольский край, Ипатовский район, г. Ипатово, ул. Ленинградская, 80, тел. 8(86542) 2-23-60. Официальный сайт министерства в информационно-телекоммуникационной сети «Интернет» https://ipatovo26.gosuslugi.ru/ , адрес электронной почты: admipatovo@yandex.ru .	
26:01:070801:2	СК, р-н Труновский, с. Дмитриевское;	Заявления об учете прав принимаются в течение пятнадцати дней со дня опубликования настоящего сообщения. Официальные сайты в информационно-телекоммуникационной сети «Интернет», на которых размещается сообщение о поступившем ходатайстве об установлении публичного сервитута:	
26:01:070801:13	СК, р-н Красногвардейский, с. Дмитриевское, ул. Фрунзе, д 60;	Министерство имущественных отношений Ставропольского края http://mio26.ru/ ;	
26:01:070801:281	СК, Красногвардейский р-н, с Дмитриевское;	Администрация Красногвардейского муниципального округа Ставропольского края https://krgvmosk.gosuslugi.ru/ ;	
26:01:070801:283	СК, Красногвардейский р-н, с Дмитриевское;	Администрация Изобильненского муниципального округа Ставропольского края https://izobadmin.gosuslugi.ru/ ;	
26:01:000000:2315	СК, Красногвардейский р-н, с Дмитриевское, улица Фрунзе;	Администрация Новоалександровского муниципального округа Ставропольского края https://newalexandrovsk.gosuslugi.ru/ ;	
26:01:000000:2628	СК, Красногвардейский р-н, с Дмитриевское, подъезд к кладбищу №4;		
26:02:000000:6410	СК, р-н Ипатовский, территория муниципального образования Леснодачненского с/с;		
26:02:030803:34	СК, Ипатовский р-н, территория муниципального образования Леснодачненского сельсовета, секция 8 контур 93;		
26:01:070801:61	СК, р-н Красногвардейский, с. Дмитриевское, ул. Фрунзе, 63, кв. 2;		
26:01:071003:1	СК, р-н Красногвардейский, с. Дмитриевское;		
26:05:000000:3704	СК, Труновский р-н, МО с. Подлесного;		
26:05:000000:3712	СК, Труновский р-н, МО с. Подлесного;		
26:05:000000:4179	СК, Труновский муниципальный р-н, с. Подлесное;		
26:02:000000:6413	СК, р-н Ипатовский, территория муниципального образования Леснодачненского с/с;		
26:02:000000:6443	СК, р-н Ипатовский, с Красная Поляна;		
26:02:000000:6389	СК, р-н Ипатовский, территория муниципального образования Леснодачненского с/с;		
26:02:030601:22	СК, р-н Ипатовский, территория муниципального образования Леснодачненского с/с;		
26:01:070801:278	СК, р-н Красногвардейский, с Дмитриевское;		
26:02:000000:6399	СК, р-н Ипатовский, территория муниципального образования Леснодачненского с/с;		
26:02:030803:245	СК, Ипатовский р-н, образования Леснодачненского с/с территория муниципального ;		
26:02:030601:233	СК, Ипатовский городской округ, с.Красная Поляна, в границах кадастрового квартала 26:02:030601 ;		
26:05:000000:3420	СК, р-н Труновский;		
26:01:000000:2736	СК, Красногвардейский р-н, с Дмитриевское;		
26:02:000000:6409	СК, р-н Ипатовский, территория муниципального образования Леснодачненского с/с;		
26:05:010401:1	СК, р-н Труновский, с. Подлесное, ул. Октябрьская, 145;		
26:05:010401:13	СК, р-н Труновский, с. Подлесное, поле 5, севооборот 2, участок 2 (проект ВХЗ колхоза им. Ленина 1980 г.);		
<p>«Воздушная линия ВЛ 35 кВ, Л-433 "Привольная - Насосная № 7"» публичный сервитут испрашивается в отношении земельных участков и (или) земель, с кадастровыми номерами: 26:01:041228:40 СК, р-н Красногвардейский, с. Привольное, ул. Пролетарская, дом б/№; 26:01:041226:95 СК, р-н Красногвардейский, с. Привольное, ул. Пролетарская, дом б/н; 26:01:041227:48 СК, р-н Красногвардейский, с. Привольное; 26:01:041227:49 СК, р-н Красногвардейский, с. Привольное; 26:01:041226:96 СК, р-н Красногвардейский, с. Привольное, ул. Пролетарская, дом б/н; 26:01:041228:42 СК, р-н Красногвардейский, с. Привольное, ул. Пролетарская, дом б/н; 26:01:041228:43 СК, р-н Красногвардейский, с. Привольное, ул. Пролетарская, дом б/№; 26:01:041228:44 СК, р-н Красногвардейский, с. Привольное, ул. Пролетарская, дом б/№; 26:01:000000:2063 СК, р-н Красногвардейский, МО Привольненского сельсовета, территория колхоза "имени Свердлова", в 100 метрах по направлению на юг от с.Привольное; 26:01:041228:41 СК, р-н Красногвардейский, с. Привольное, ул. Пролетарская, дом б/№; 26:01:041226:9 СК, р-н Красногвардейский, с. Привольное,, ул. Пролетарская; 26:01:041229:40 СК, р-н Красногвардейский, с. Привольное;</p>			

Красногвардейский муниципальный округ

Администрация Новоалександровского муниципального округа Ставропольского края <https://newalexandrovsk.gosuslugi.ru/>.

Администрация Труновского муниципального округа Ставропольского края <https://trunovskij-r07.gosweb.gosuslugi.ru/>;

Администрация Ипатовского муниципального округа Ставропольского края <https://ipatovo26.gosuslugi.ru/>;

Реквизиты решений об утверждении документа территориального планирования, документации по планировке территории, программ комплексного развития систем коммунальной инфраструктуры поселения, городского округа, а также информацию об инвестиционной программе субъекта естественных монополий, организации коммунального комплекса, указанных в ходатайстве об установлении публичного сервитута: Генеральный план Ипатовского муниципального округа Ставропольского края, утвержден решением Думы Ипатовского городского округа Ставропольского края от 12 мая 2023 г. № 49 «О внесении изменений в генеральный план Ипатовского городского округа Ставропольского края, утвержденный решением Думы Ипатовского городского округа Ставропольского края от 20 августа 2019 г. №75 «Об утверждении генерального плана Ипатовского городского округа Ставропольского края», Генеральный план Изобильненского городского округа Ставропольского края, утвержденный Решением Думы Изобильненского городского округа Ставропольского края от 28.02.2020 г. № 370 «Об утверждении Генерального плана Изобильненского городского округа Ставропольского края», Генеральный план Труновского муниципального округа Ставропольского края, утвержден решением Думы Труновского муниципального округа Ставропольского края от 27 июня 2023 г. № 61 «О внесении изменений в генеральный план Труновского муниципального округа Ставропольского края», Схема территориального планирования Красногвардейского муниципального округа Ставропольского края, утверждена Постановлением Правительства Ставропольского края 341-п 11.11.2012 г., Генеральный план Новоалександровского городского округа Ставропольского края, утвержден решением Совета депутатов Новоалександровского городского округа Ставропольского края от 23 апреля 2021 г. № 47/453 «Об утверждении Генерального плана Новоалександровского городского округа Ставропольского края».

Право собственности «Россети Северный Кавказ» на объекты возникло на основании Передаточного акта открытого акционерного общества "Ставропольское акционерное общество энергетики и электрификации", реорганизуемого в форме присоединения, утвержденный решением общего собрания акционеров ОАО "Ставропольэнерго" от 15.01.2008: «**Воздушная линия 110 кВ п/ст Баклановская- п/ст Дмитриевская**» запись регистрации № 26-26-12/055/2008-587 от 19.06.2008г. подтверждается выпиской из Единого государственного реестра недвижимости об объекте недвижимости;

«**Воздушная линия ВЛ 110 кВ, Л-117 "Светлая - Красногвардейская"**» запись регистрации № 26-26-12/055/2008-596 от 21.06.2008г. подтверждается Свидетельством о государственной регистрации права серия 26-АЕ №460853;

«**Воздушная линия ВЛ 110 кВ, Л-108 "Дмитриевская-Безопасная"**» запись регистрации № 26-26-12/055/2008-599 от 25.06.2008г. подтверждается Свидетельством о государственной регистрации права серия 26-АЕ №460722;

«**Воздушная линия ВЛ 110 кВ, Л-121 "Преградная - Дмитриевская"**» запись регистрации № 26-26-12/055/2008-597 от 23.06.2008г. подтверждается Свидетельством о государственной регистрации права серия 26-АЕ №460914;

«**Воздушная линия ВЛ 110 кВ, Л-122 "Тахта - Дмитриевская"**» запись регистрации № 26-26-12/055/2008-598 от 25.06.2008г. подтверждено Свидетельством о государственной регистрации права серия 26-АЕ №460607;

«**Воздушная линия ВЛ 110 кВ, Л-261 "Преградная- Страна Советов"**» запись регистрации № 26-26-12/055/2008-595 от 25.06.2008г. подтверждается Свидетельством о государственной регистрации права серия 26-АЕ №460610;

«**Воздушная линия ВЛ 110 кВ, Л-279 "Красногвардейская - Штурм"**» запись регистрации № 26-26-12/055/2008-594 от 25.06.2008г. подтверждается Свидетельством о государственной регистрации права серия 26-АЕ №461344;

«**Воздушная линия ВЛ 110 кВ, Л-118 "Кр. Гвардейская - Страна Советов"**» запись регистрации № 26-26-12/055/2008-600 от 25.06.2008г. подтверждается Свидетельством о государственной регистрации права серия 26-АЕ №460572;

«**Воздушная линия ВЛ 35 кВ, Л434 "Красногвардейская-Покровская"**» запись регистрации № 26-26-12/055/2008-606 от 24.06.2008г. подтверждается Свидетельством о государственной регистрации права серия 26-АЕ №460748;

«**Воздушная линия ВЛ 35 кВ, Л-429 "Красногвардейская-Медвеженская"**» запись регистрации № 26-26-12/055/2008-603 от 22.06.2008г. подтверждается Свидетельством о государственной регистрации права серия 26-АЕ №460932;

«**Воздушная линия ВЛ - 35 кВ, Л-430 "Привольная - Коммунар"**» запись регистрации № 26-26-12/055/2008-604 от 20.06.2008г. подтверждается Свидетельством о государственной регистрации права серия 26-АЕ №460623;

«**Воздушная линия ВЛ 35 кВ, Л443 "Дмитриевская - Родыки"**» запись регистрации № 26-26-12/055/2008-609 от 25.06.2008г. подтверждается Свидетельством о государственной регистрации права серия 26-АЕ №460569;

«**Воздушная линия ВЛ 35 кВ, Л-644 "Н-Михайловская - Красногвардейская"**» запись регистрации № 26-26-12/055/2008-602 от 25.06.2008г. подтверждается Свидетельством о государственной регистрации права серия 26-АЕ №461343;

«**Воздушная линия ВЛ 35 кВ, Л-640 "Н-Михайловская - Медвеженская"**» запись регистрации № 26-26-12/055/2008-601 от 25.06.2008г. подтверждается Свидетельством о государственной регистрации права от 25.06.2008 г. серия 26-АЕ №460609;

«**Воздушная линия ВЛ 35 кВ, Л-639 "Ладбалка-Н. Михайловская"**» запись регистрации № 26-26-12/055/2008-608 от 23.06.2008г. подтверждается Свидетельством о государственной регистрации права серия 26-АЕ №460913;

«**Воздушная линия ВЛ 35 кВ, Л-444 "Дмитриевская - Подлесная"**» запись регистрации № 26-26-12/055/2008-610 от 22.06.2008г. подтверждается Свидетельством о государственной регистрации права серия 26-АЕ №460931;

«**Воздушная линия ВЛ 35 кВ, Л-433 "Привольная - Насосная № 7"**» запись регистрации № 26-26-12/055/2008-695 от 24.06.2008г. подтверждается Свидетельством о государственной регистрации права серия 26-АЕ №461187.

Сведения об официальных сайтах в информационно-телекоммуникационной сети «Интернет», на которых размещены утвержденные документы территориального планирования, документация по планировке территории, инвестиционная программа субъекта естественных монополий <https://fgistp.economy.gov.ru>.

Дополнительно по всем вопросам можно обращаться: ПАО «Россети Северный Кавказ» 357506, Ставропольский край, г. Пятигорск, ул. Подстанционная, д.13а info@rossetisk.ru тел.: + 7 (928) 639-97-64.

Графическое описание местоположения границ публичного сервитута, а также перечень координат характерных точек этих границ размещено на официальных сайтах в информационно-телекоммуникационной сети «Интернет»: Министерство имущественных отношений Ставропольского края <http://mio26.ru/>, Администрация Ипатовского муниципального округа Ставропольского края <https://ipatovo26.gosuslugi.ru/>, Администрация Изобильненского муниципального округа Ставропольского края <https://izobadmin.gosuslugi.ru/>,

Администрация Красногвардейского муниципального округа Ставропольского края <https://krgvmosk.gosuslugi.ru/>, Администрация Новоалександровского муниципального округа Ставропольского края <https://newalexandrovsk.gosuslugi.ru/>,
 Администрация Труновского муниципального округа Ставропольского края <https://trunovskij-r07.gosweb.gosuslugi.ru/>,

ИТОГОВЫЙ ПРОТОКОЛ № 19

общественной комиссии, образованной постановлением администрации Красногвардейского муниципального района Ставропольского края от 26 сентября 2023 г. № 671 «Об утверждении порядка проведения общественного обсуждения проекта муниципальной программы Красногвардейского муниципального округа Ставропольского края «Формирование современной городской среды», об итогах рейтингового голосования по выбору проектов благоустройства общественных территорий Красногвардейского муниципального округа Ставропольского края, подлежащих благоустройству в первоочередном порядке в соответствии с муниципальной программой Красногвардейского муниципального округа Ставропольского края «Формирование современной городской среды», утвержденной постановлением администрации Красногвардейского муниципального округа Ставропольского края от 30 декабря 2020 года №111
 от 07 мая 2024 года

1. Информация о проведенном голосовании:

№ п/п	Наименование данных голосования	Значение данных голосования
1.	Число участников голосования на территориальных счетных участках	-
2.	Общее число бюллетеней, выданных территориальными счетными комиссиями участникам голосования на территориальных счетных участках в день голосования на территориальных счетных участках	-
3.	Число погашенных бюллетеней	-
4.	Число заполненных бюллетеней, полученных членами территориальных счетных комиссий	-
5.	Число недействительных бюллетеней	-
6.	Число действительных бюллетеней	-
7.	Число участников голосования в электронной форме	9300
8.	Общее число участников голосования	9300

2. Итоги голосования:

№ п/п	Наименование проекта благоустройства общественной территории	Количество голосов участников голосования на территориальном счетном участке (цифрами и прописью)	Количество голосов участников голосования в электронной форме (цифрами и прописью)	Общее количество голосов (цифрами и прописью)
1.	Благоустройство зоны отдыха в парке по ул.Заводской в с.Красногвардейском (II очередь)	-	8 526 (восемь тысяч пятьсот двадцать шесть)	8 526 (восемь тысяч пятьсот двадцать шесть)
2.	Обустройство территории прилегающей к библиотеке в с.Красногвардейском	-	774 (семьсот семьдесят четыре)	774 (семьсот семьдесят четыре)

Председатель общественной комиссии



Рагулин А.В.

Заместитель председателя общественной комиссии



С.С.Сухоносова

Секретарь общественной комиссии



Сологубова Т.А.

Члены общественной комиссии:


Бурлакова Г.Н.



Напрягло Л.Ф.



Арчаков О.И.



Седина Н.Н.




Дмитриев С.С.



Тутова А.А.



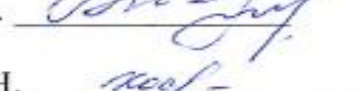
Дроздов А.А.



Чернов И.И.



Корягина Н.И.



Косторная И.Н.




Настоящий Итоговый протокол подписан «07» мая 2024 года в 13 часов 30 минут.

о результатах голосования по отбору общественных территорий, подлежащих благоустройству в рамках реализации муниципальных программ формирования современной городской среды, проведенного в период с 15 марта по 30 апреля 2024 года

№ п/п	Наименование субъекта	Наименование МО	Наименование территории, предложенной для общественного обсуждения	Вид объекта общественных пространств, предложенных для общественного обсуждения (парк, сквер, бульвар, набережная, благоустройство памятных мест, площади и иное)	Голосование за отбор территории да/нет	Голосование за дизайн проект да/нет	Количество голосов, поданных за конкретную общественную территорию	Общественная территория (дизайн проект), признанная победителем по итогам голосования (да)	Планируемый год реализации территории - победителя голосования. (да)				
									2025	2026	2027	2028	
1	2	3	4	5	6	7	8	9	10	11	12	13	
	Ставропольский край	Красногвардейский муниципальный округ	Благоустройство зоны отдыха в парке по ул.Заводской в с.Красногвардейском (II очередь)	иное	да	нет	8 526	да	да				
			Обустройство территории прилегающей к библиотеке в с.Красногвардейском	иное	да	нет	774						
		0	2				9 300	1	1	0	0	0	0

Заместитель главы администрации Красногвардейского округа Ставропольского края



А.В.Пагулин

Дата: 07.05.2024

ПАмятка о бдительности в местах массового пребывания людей

Террористы часто выбирают для своих атак места массового пребывания людей. Помимо собственно поражающего фактора террористического акта, люди гибнут и получают травмы еще и в результате давки, возникшей вследствие паники. Поэтому необходимо помнить следующие правила поведения в местах массового скопления людей:

1. Наиболее безопасным является место, расположенное как можно дальше от середины толпы, трибун, мусорных контейнеров, ящиков, оставленных пакетов и сумок, стеклянных витрин, заборов и оград.

2. В случае возникновения паники необходимо снять с себя галстук, шарф, шейный платок и т.д. (чтобы не зацепиться или и не спровоцировать удушье).

3. При давке необходимо освободить руки от всех предметов (бросить сумку, зонтик и т.п.), согнуть их в локтях и прижать к корпусу в целях защиты от сдавливания грудной клетки, застегнуть одежду на все пуговицы.

4. Следует всеми силами держаться на ногах, не упасть, избегать мест наибольшего скопления и давления – сужений, выступов и т.д..

5. В случае падения необходимо свернуться клубком на боку, резко подтянуть ноги и постараться встать по ходу движения толпы.

6. Не стоит привлекать к себе внимание громкими репликами, выкрикиванием лозунгов, приближаться к агрессивно настроенным лицам или группам лиц, вмешиваться в происходящие стычки.

«Красногвардейский информационный вестник» - печатное издание органов местного самоуправления Красногвардейского муниципального округа

Учредитель: Совет депутатов и администрация Красногвардейского муниципального округа Ставропольского края.
Адрес редакции: 356030, Ставропольский край, Красногвардейский район, ул.Ленина 46а, тел.: (86541) 2-52-42

Распространяется бесплатно.
Главный редактор: Бурлакова Галина Николаевна
тел.: 8 (86541) 2-33-17
факс: 8 (86541) 2-37-50

Тираж: 100 экз.
Подписано в печать в 16.0027.05.2024 г.
Фактическая дата: 27.05.2024г.

7. Нельзя вливаться в толпу сбоку, нагибаться, поднимать с пола оброненные предметы, хвататься за деревья, столбы, ограду, поднимать руки над головой (сдавят грудную клетку) или опускать их вниз (при сжатии толпы их не удастся поднять согнутыми на уровень солнечного сплетения и защититься от сдавливания).

8. Ни в коем случае не идите против движения толпы. При первой же возможности покиньте толпу. Выходить из толпы необходимо, двигаясь в попутном направлении и постепенно смещаясь в сторону.

БУДЬ ВНИМАТЕЛЕН И ОСТОРОЖЕН!

В России запрещено хранить наркотики — даже небольшие дозы. Это преследуется по закону. Никогда не прикасайся к наркотикам, не бери их, не клади к себе в карман, нигде не прячь. Учти, что наркомания — это болезнь, которая полностью меняет человеческую личность, делая человека подлым. Наркоман может дать наркотик на хранение и сам же донести на тебя, чтобы отвести от себя подозрение.

Ни под каким предлогом не пробуй наркотик. Если же это все-таки с тобой произошло, то откажись от следующей дозы, чтобы не вызывать привыкание. Если же ты чувствуешь, что попал в сети наркомании, сразу же посоветуйся с теми из взрослых людей, кому ты доверяешь.